

Comune: MOSCIANO SANT'ANGELO (TE) - Cod. F764
Interrogazione per Particella - Terreni
 *** Procedura Catasto 2000 - Copia non commercializzabile ***

Situazione Particella dal 25/07/2014

St	Foglio	Numero	Sub.	Pz.	Qua.	Desc.	Qualità	Cl.	HA	A	CA	Dominicale €	Agrario €	Domini ale €	Agrario €	Deduzioni	Annotazioni
1	36	836			1	SEMINATIVO		2	0	3	80	2,94	2,06	5.700	3.990		
Efficacia	Registraz.	Tipo e numero nota															
25/07/2014	25/07/2014	Frazionamento n. 93215.1/2014		Termine													
				Registraz. Termine													
				Tipo e numero nota													

Situazione Intestatari dal 25/07/2014

N.O.	Intestato	Titolo	
1	COMUNE DI MOSCIANO SANT'ANGELO con sede in MOSCIANO SANT'ANGELO (TE) - C.F.:82000070670	Proprietà' 1/1	Termine
Efficacia	Registraz.	Tipo e numero nota	
25/07/2014	25/07/2014	Frazionamento n. 93215.1/2014	

Comune: MOSCIANO SANT'ANGELO (TE) - Cod. F764
Interrogazione per Particella - Terreni
 *** Procedura Catasto 2000 - Copia non commercializzabile ***

Situazione Particella dal 14/06/2004

St	Foglio	Numero	Sub.	Pz.	ua.	Desc.	Qualità	CI	HA	A	CA	Dominicale €	Agrario €	Dominicale £	Agrario £	Deduzioni	Annotazioni
1	36	661			3	SEMIN	ARBOR	1	0	0	59	0,56	0,38	1.092	738		
Efficacia		Registraz.	Tipo e numero nota		Frazionamento n. 73524.1/2004							Termine	Registraz.	Tipo e numero nota			
14/06/2004		14/06/2004															

Situazione Intestatari dal 25/11/2006

N.	Intestato	Titolo
1	ABRUZZO COSTRUZIONI DI TULLI BERARDO & C. SAS con sede in MOSCIANO SANT'ANGELO (TE) - C.F.:00659600670	Proprieta' 1/1
Efficacia		Registraz.
25/11/2006		21/12/2006
Tipo e numero nota		Nota di voltura o variazione n. 10379.1/2006
Termine		Registraz.
		Tipo e numero nota

Situazione Intestatari dal 14/06/2004

N.O.	Intestato	Titolo
1	COMUNE DI MOSCIANO SANT'ANGELO con sede in MOSCIANO SANT'ANGELO (TE) - C.F.:82000070670	Proprieta' 1/1
Efficacia		Registraz.
14/06/2004		14/06/2004
Tipo e numero nota		Frazionamento n. 73524.1/2004
Termine		Registraz.
		Tipo e numero nota
		Nota di voltura o variazione n. 10379.1/2006

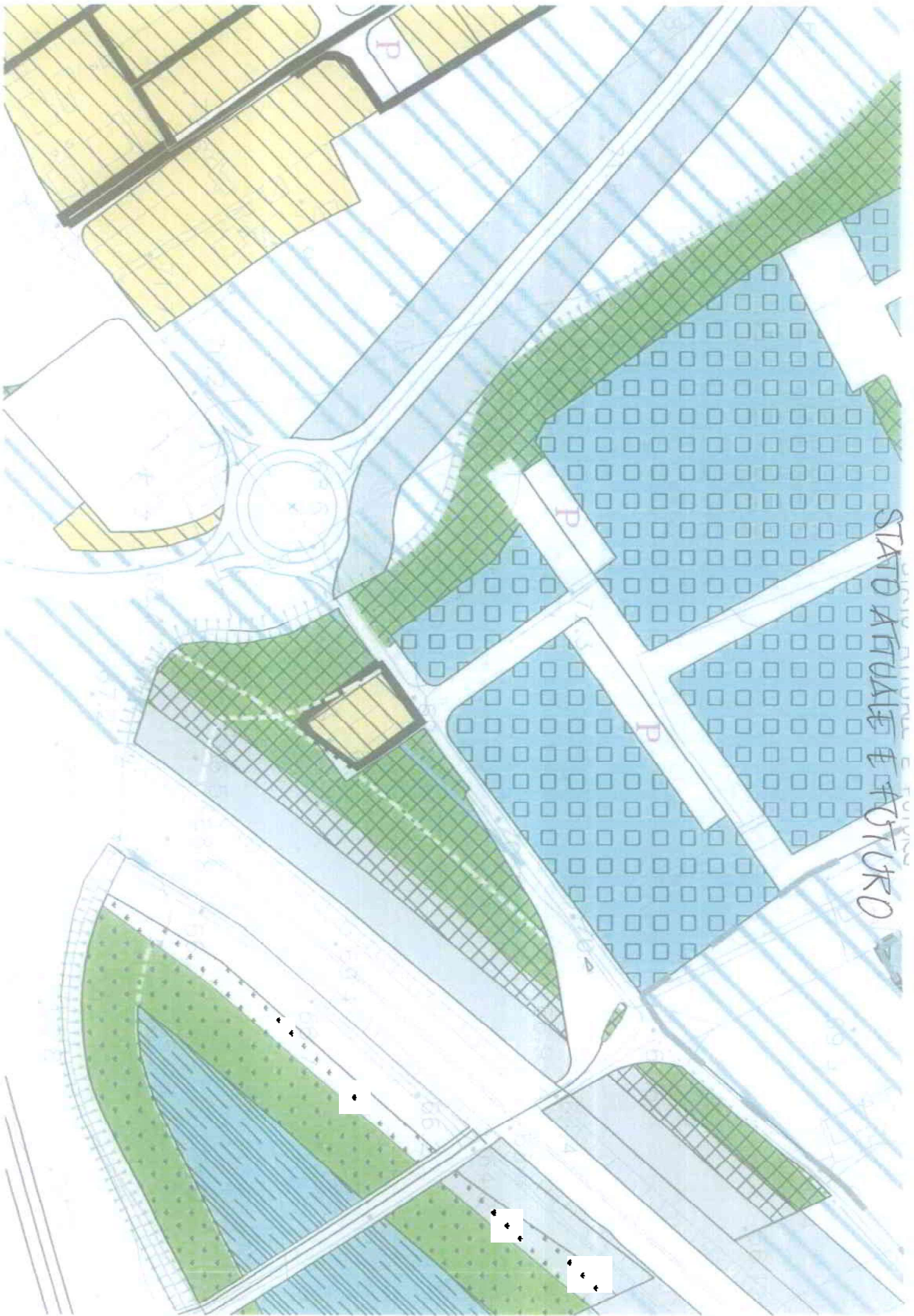
Comune: MOSCIANO SANT'ANGELO (TE) - Cod. F764
Interrogazione per Particella - Terreni
 *** Procedura Catasto 2000 - Copia non commercializzabile ***

Situazione Particella dal 25/07/2014

St	Foglio	Sub.	Pz.	Qua.	Desc. Qualità	Cl.	HA	A	CA	Dominicale €	Agrario €	Dominicale £	Agrario £	Deduzioni	Annotazioni
1	36	832		1	SEMINATIVO	2	0	0	70	0,54	0,38	1.050	735		
Efficacia										Registraz.	Tipo e numero nota				
25/07/2014										25/07/2014	Frazionamento n. 93215.1/2014				

Situazione Intestatari dal 25/07/2014

N.O.	Intestato	Titolo
1	ABRUZZO COSTRUZIONI DI TULLI BERARDO E C. S.A.S. con sede in MOSCIANO SANT'ANGELO (TE) - C.F.:00659600670	Proprietà 1/1
Efficacia		Registraz.
25/07/2014		25/07/2014
Tipo e numero nota		Frazionamento n. 93215.1/2014
Termine		Registraz.
25/07/2014		25/07/2014
Tipo e numero nota		



STADT ATUALLE E FORTURO

Comune: MOSCIANO SANT'ANGELO (TE) - Cod. F764
Interrogazione per Particella - Terreni
 *** Procedura Catasto 2000 - Copia non commercializzabile ***

Situazione Particella dal 28/08/1987

St	Foglio	Numero	Sub.	P.z.	ua.	Desc.	Qualità	Cl.	HA	A	CA	Dominicale €	Agrario €	Dominicale £	Agrario £	Deduzioni	Annotazioni
4	5	211	1		1	SEMINATIVO	2	0	13	30		10.3	7.21	19.950	13.965		DIVISO NEI NUM 211-454
Efficacia		Registraz.	Ipo e numero nota		Termine		Registraz.	Tipo e numero nota									
28/08/1987		21/02/2002	Frazionamento n. 43.2/1987														

Situazione Particella dal 11/06/1984

St	Foglio	Numero	Sub.	P.z.	Qua.	Desc.	Qualità	Cl.	HA	A	CA	Dominicale €	Agrario €	Dominicale £	Agrario £	Deduzioni	Annotazioni
5	5	211	1		1	SEMINATIVO	2	0	13	30		10.303	7.212	19.950	13.965		
Efficacia		Registraz.	Tipo e numero nota		Termine		Registraz.	Tipo e numero nota									
11/06/1984		27/10/1995	Voltura n. 2864.1/1984														

Situazione Intestatari dal 11/06/1984

N.O.	Intestato	Titolo
1	FIORETTI EMIDIO nato a <u>MI</u> SCIANO SANT'ANGELO (TI) il 25/09/1931 - C.F.:FRTMDE36P25F764F	Proprietà ' 1/2
2	MARINOZZI IDA nata a <u>MOS</u> CIANO SANT'ANGELO (TE) il 22/03/1939 - C.F.:MRNDIA39C62F764Q	Proprietà ' 1/2
Efficacia		Registraz.
11/06/1984		21/02/2002
Nota di voltura o variazione n. 2864.1/1984		

Situazione Intestatari dal 11/06/1984

N.O.	Intestato	Titolo
1	FIORETTI EIDI nato a <u>MI</u> SCIANO SANT'ANGELO (TI) il 25/09/1936 - C.F.:FRTMDE36P25F764F	Proprietà ' 1/2
2	MARINOZZI IDA nata a <u>MOS</u> CIANO SANT'ANGELO (TE) il 22/03/1939 - C.F.:MRNDIA39C62F764Q	Proprietà ' 1/1
Efficacia		Registraz.
11/06/1984		27/10/1995
Voltura n. 1/1984		

Situazione Intestatari dal 05/02/1985

N.O.	Intestato	Titolo
1	I TITUTO DEL BAMBIN GESU CON SEDE CENTRALE IN ROMA	
Efficacia		Registraz.
05/02/1985		21/02/2002
Nota di voltura o variazione n. 2864.1/1984		

Comune: MOSCIANO SANT'ANGELO (TE) - Cod. F764
Interrogazione per Particella - Terreni
 *** Procedura Catasto 2000 - Copia non commercializzabile ***

Situazione Particella dal 28/08/1987

St	Foglio	Numero	Sub.	Pz.	ua.	Desc.	Qualità	CI.	HA	A	CA	Dominicale €	Agrario €	Dominicale £	Agrario £	Deduzioni	Annotazioni	
2	5	420			3	SEMIN ARBOR	2	0	9	10		6,58	5,4	12.740	10.465		DIVISO NEI NUM 420-453	
Efficacia		Registraz.	Ipo e numero nota		Termine		Registraz.		Tipo e numero nota									
28/08/1987		21/02/2002	Frazionamento n. 43.1/1987															

Situazione Particella dal 30/05/1987

St	Foglio	Numero	Sub.	Pz.	Qua.	Desc.	Qualità	CI	HA	A	CA	Dominicale €	Agrario €	Dominicale £	Agrario £	Deduzioni	Annotazioni
1	5	420			3	SEMIN ARBOR	2	0	9	40		6,8	5,58	13.160	10.810		DIVISO NEI NUM 66-416
Efficacia		Registraz.	Tipo e numero nota		Termine		Registraz.		Ipo e numero nota								
30/05/1987		21/02/2002	Frazionamento n. 18.1/1987		28/08/1987		21/02/2002		Frazionamento n. 43.1/1987								

Situazione Intestatari dal 30/05/1987

N.O.	Intestato	Titolo
1	FIORETTI EMIDIO nato a MOSCIANO SANT'ANGELO (TE) il 25/09/1936 - .:FRTMIDE36P25F764F	Proprietà ' 1/2
2	MARINOZZI IDA nata a MOSCIANO S. NT'ANGELO (TE) il 22/03/1939 - C.F.:MRNDIA39C62F764Q	Proprietà ' 1/2
Efficacia		Termine
30/05/1987		21/02/2002
		Registraz.
		Frazionamento n. 18.1/1987
		Tipo e numero nota

Comune: MOSCIANO SANT'ANGELO (TE) - Cod. F764
Interrogazione per Particella - Terreni
 *** Procedura Catasto 2000 - Copia non commercializzabile ***

Situazione Particella dal 12/06/2001

St	Foglio	Numero	Sub.	Pz.	Qua.	Desc. Qualità	Cl.	HA	A	CA	Dominicale €	Agrario €	Dominicale £	Agrario £	Deduzioni	Annotazioni
1	5	731			3	SEMIN ARBOR	2	0	1	42	1,027	0,843	1.988	1.633		
Efficacia		Registraz.	Tipo e numero nota		Registraz.		Termine		Registraz.		Tipo e numero nota					
12/06/2001		12/06/2001	Frazionamento n. 2556.1/2001													

Situazione Intestatari dal 12/06/2001

N.O.	Intestato	Titolio
1	FIORETTI EMIDIO nato a MOSCIANO SANT'ANGELO (TE) il 25/09/1936 - C.F.:FRTMDE36P25F764F	Proprietà 1/2
2	MARINOZZI IDA nata a MOSCIANO SANT'ANGELO (TE) il 22/03/1939 - C.F.:MRNDIA39C62F764Q	Proprietà 1/2
Efficacia		Termine
12/06/2001		Registraz.
12/06/2001		Frazionamento n. 2556.1/2001
		TI o e numero nota


Comune: MOSCIANO SANT'ANGELO (TE) - Cod. F764
Interrogazione per Particella - Terreni
 *** Procedura Catasto 2000 - Copia non commercializzabile ***

Situazione Particella dal 12/06/2001																
St	Foglio	Numero	Sub.	Pz.	Qua.	Desc. Qualità	Cl.	HA	A	CA	Dominicale €	Agrario €	Dominicale £	Agrario £	Deduzioni	Annotazioni
1	5	727			3	SEMIN ARBOR	2	2	0	35	144.861	118.993	280.490	230.403		
Efficacia	Registraz.	Tipo e numero nota														
12/06/2001	12/06/2001	Frazionamento n. 2556.1/2001														

Situazione Intestatari dal 12/06/2001

N.O.	Intestato	Titolo
1	FI R TTI EI IDIO nato a MOSCIANO SANT'ANGELO (TE) il 25/09/1936 - . . . : . . . : 25F764F	Proprietà 1/2
2	MARINOZZI IDA nata a MOSCIANO SANT'ANGELO (TE) il 22/03/1939 - C.F.:MRNDIA39C62F764Q	Proprietà 1/2
Efficacia	Registraz.	Tipo e numero nota
12/06/2001	12/06/2001	Frazionamento n. 2556.1/2001

STATO ATTUALE E FUTURO



Comune: MOSCIANO SANT'ANGELO (TE) - Cod. F764
Interrogazione per Particella - Terreni
 *** Procedura Catasto 2000 - Copia non commercializzabile ***

Situazione Particella dal 02/07/2001

St	Foglio	Numero	Sub.	Pz.	Qua.	Desc. Qualità	Cl.	HA	A	CA	Dominicale €	Agrari €	Dominicale £	Agrario £	Deduzioni	Annotazioni
2	36	535			3	SEMIN ARBOR	2	0	0	4	0,029	0,024	56	46		atto di aggiornamento non conforme all'art.1, comma 8, del d.m.f. n.701/94
Efficacia		Registraz.	Tipo e numero nota													
02/07/2001		02/07/2001	Tabella di variazione n. 2680.1/2001													

Situazione Particella dal 02/07/2001

St	Foglio	Numero	Sub.	Pz.	Qua.	Desc. Qualità	Cl.	HA	A	CA	Dominicale €	Agrario €	Dominicale £	Agrario £	Deduzioni	Annotazioni
1	36	535			3	SEMIN ARBOR	2	0	0	4	0,029	0,024	56	46		
Efficacia		Registraz.	ipo e numero nota													
02/07/2001		02/07/2001	Frazionamento n. 2680.1/2001													

Situazione Intestatori dal 28/11/2001

N.O.	Intestato	Titolo
1.	COMUNE DI MOSCIANO SANT'ANGELO con sede in MOSCIANO SANT'ANGELO (TE) - C.F.:82000070670	Proprieta' 1/1
Efficacia		Registraz.
28/11/2001		20/12/2001
		Volture automatica da Conservatorie n. 11183.1/2001
		Termine
		Registraz.
		Tipo e numero nota

Situazione Intestatori dal 02/07/2001

N.O.	Intestato	Titolo
1	FIORETTI IDA nata a MOSCIANO SANT'ANGELO (TE) il 21/04/1938 - C.F.:FRITDIA38D61F764B	Proprieta' 1/5
2	FIORETTI DORA nata a MOSCIANO SANT'ANGELO (TE) il 25/05/1925 - C.F.:FRITDRO2SE65F764O	Proprieta' 1/5
3	FIORETTI LUCIA nata a MOSCIANO SANT'ANGELO (TE) il 03/03/1927 - C.F.:FRITLCU27C43F764P	Proprieta' 1/5
4	FIORETTI MARIA nata a MOSCIANO SANT'ANGELO (TE) il 09/08/1922 - C.F.:FRITMFA22M49F764V	Proprieta' 1/5
5	FIORETTI GISELDA nata a MOSCIANO SANT'ANGELO (TE) il 14/01/1931 - C.F.:FRITGLD31A54F764N	Proprieta' 1/5
Efficacia		Registraz.
02/07/2001		02/07/2001
		Frazionamento n. 2680.1/2001
		Termine
		Registraz.
		Tipo e numero nota
		Volture automatica da Conservatorie n. 11183.1/2001

Comune: MOSCIANO SANT'ANGELO (TE) - Cod. F764
Interrogazione per Particella - Terreni
 *** Procedura Catasto 2000 - Copia non commercializzabile ***

Situazione Particella dal 02/07/2001

St	Foglio	Numero	Sub.	Pz.	Qua.	Desc. Qualità	Cl.	HA	A	CA	Dominicale	Agrario €	Dominicale £	Agrario £	Deduzioni	Annotazioni
2	36	526			1	SEMINATIVO	1	0	4	10	3,917	2,435	7,585	4,715		atto di aggiornamento non conforme all'art.1, comma 8, del d.m.l. n.70/194
Efficacia Registratr. Tipo e numero nota Termine Registratr. Tipo e numero nota																
02/07/2001 02/07/2001 Tabella di variazione n. 2680.1/2001																

Situazione Particella dal 02/07/2001

St	Foglio	Numero	Sub.	Pz.	Qua.	Desc. Qualità	Cl.	HA	A	CA	Dominicale	Agrario €	Dominicale £	Agrario £	Deduzioni	Annotazioni
1	36	526			1	SEMINATIVO	1	0	4	10	3,917	2,435	7,585	4,715		
Efficacia Registratr. Tipo e numero nota Termine Registratr. Tipo e numero nota																
02/07/2001 02/07/2001 Frazionamento n. 2680.1/2001 Tabella di variazione n. 2680.1/2001																

Situazione Intestatari dal 28/11/2001

N.O.	Intestato	Titolo
1	COMUNE DI MOSCIANO SANT'ANGELO con sede in MOSCIANO SANT'ANGELO (TE) - C.F.:82000070670	Proprietà' 1/1
Efficacia Re istratr. Tipo e numero nota Termine Registratr. Tipo e numero nota		
28/11/2001 20/12/2001 Voltura automatica da Conservatorie n. 11183.1/2001		

Situazione Intestatari dal 02/07/2001

N.O.	Intestato	Titolo
1	FIORETTI IDA nata a MOSCIANO SANT'ANGELO (TE) il 2 /04/1938 - C.F.:FR1DIA38D61F764B	Proprietà' 1/5
2	FIORETTI DORA nata a MOSCIANO SANT'ANGELO (TE) il 25/05/1925 - C.F.:FR1DRO25E65F764O	Proprietà' 1/5
3	FIORETTI LUCIA nata a MOSCIANO SANT'ANGELO (TE) il 03/03/1927 - C.F.:FR1LCU27C43F764P	Proprietà' 1/5
4	FIORETTI MARIA nata a MOSCIANO SANT'ANGELO (TE) il 09/08/1922 - C.F.:FR1MRA42M49F764V	Proprietà' 1/5
5	FIORETTI GISELDA nata a MOSCIANO SANT'ANGELO (TE) il 14/01/1931 - C.F.:FR1GLD31A54F764N	Proprietà' 1/5
Efficacia Registratr. Tipo e numero nota Termine Registratr. Tipo e numero nota		
02/07/2001 02/07/2001 Frazionamento n. 2680.1/2001		

Comune: MOSCIANO SANT'ANGELO (TE) - Cod. F764
Interrogazione per Particella - Terreni
 *** Procedura Catasto 2000 - Copia non commercializzabile ***

Situazione Particella dal 02/07/2001

St Foglio	Numero	Sub.	Pz.	Qua.	Desc. Qualità	Cl.	HA	A	CA	Dominicale €	Agrario	Dominicale £	Agrario £	Deduzioni	Annotazioni
2	36			3	SEMIN ARBOR	1	0	0	6	0,057	0,039	111	75		atto di aggiornamento non conforme all'art.1, comma 8, del d.m.f. n.70/94
Efficacia		Registraz.	Tipo e numero nota												
02/07/2001		02/07/2001	Tabella di variazione n. 2680.1/2001		Termine										

Situazione Particella dal 02/07/2001

St Foglio	Numero	Sub.	Pz.	Qua.	Desc. Qualità	Cl.	HA	A	CA	Dominicale €	Agrario €	Dominicale £	Agrario £	Deduzioni	Annotazioni
1	36			3	SEMIN ARBOR	1	0	0	6	0,057	0,039	111	75		
Efficacia		Registraz.	Ipo e numero nota												
02/07/2001		02/07/2001	Frazionamento n. 2680.1/2001		Termine										
			Tabella di variazione n. 2680.1/2001		02/07/2001										

Situazione Intestatari dal 14/10/2004

N.O.	Intestato	Titolo													
1	COMUNE DI MOSCIANO SANT'ANGELO con sede in MOSCIANO SANT'ANGELO (TE) - C.F.:82000070670	Proprietà ' 1/1													
Efficacia		Regist. z.	Ti. o e numero nota		Termine										
14/10/2004		15/11/2004	Voltura automatica da Conservatorie n. 13153.1/2004		Registraz.										
			Tipo e numero nota		02/07/2001										

Situazione Intestatari dal 02/07/2001

N.O.	Intestato	Titolo													
1	ELETTROIPIANTI F.LLI FIORE - S.N.C. con sede in MOSCIANO SANT'ANGELO (TE) - C.F.:00861280675	Proprietà '1/1													
Efficacia		Registraz.	Tipo e numero nota		Termine										
02/07/2001		02/07/2001	Frazionamento n. 2680.1/2001		14/10/2004										
			Voltura automatica da Conservatorie n. 13153.1/2004		Registraz.										
			Tipo e numero nota		15/11/2004										

Comune: MOSCIANO SANT'ANGELO (TE) - Cod. F764
Interrogazione per Particella - Terreni
 *** Procedura Catasto 2000 - Copia non commercializzabile ***

Situazione Particella dal 02/07/2001

St	Foglio	Numero	Sub.	Pz.	Qua.	Desc. Qualità	Cl.	HA	A	CA	Dominicale €	Agrario €	Dominicale £	Agrario £	Deduzioni	Annotazioni
2	36	603			3	SEMIN ARBOR	1	0	0	7	0,067	0,045	130	88		atto di aggiornamento non conforme all'art.1, comma 8, del d.m.f. n.701/94
Efficacia		Registraz.	Tipo e numero nota													
02/07/2001		02/07/2001	Tabella di variazione n. 2680.1/2001													

Situazione Particella dal 02/07/2001

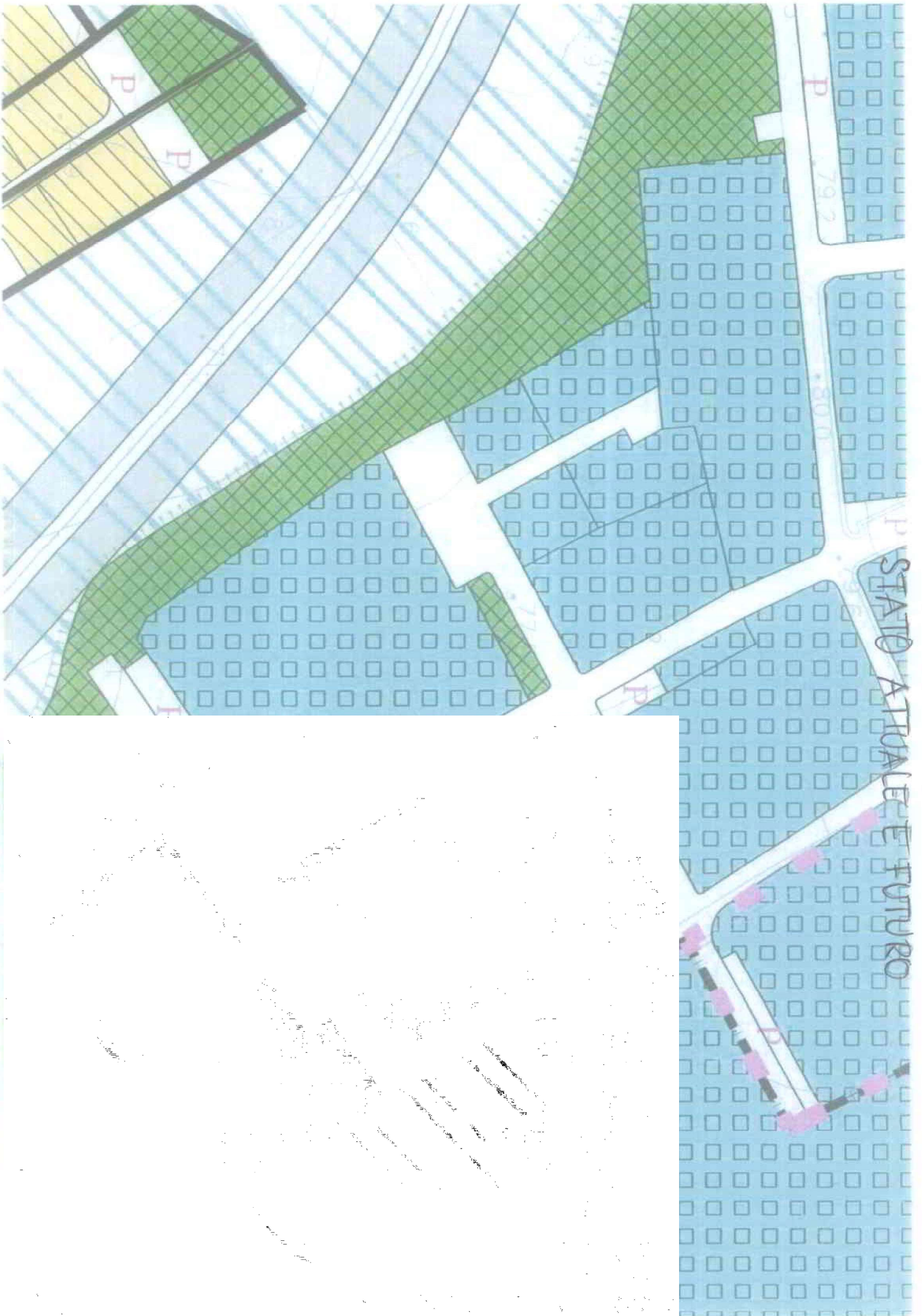
St	Foglio	Numero	Sub.	Pz.	Qua.	Desc. Qualità	Cl.	HA	A	CA	Dominicale €	Agrario €	Dominicale £	Agrario £	Deduzioni	Annotazioni
1	36	603			3	SEMIN ARBOR	1	0	0	7	1,067	0,045	130	88		
Efficacia		Registraz.	Tipo e numero nota													
02/07/2001		02/07/2001	Frazionamento n. 2680.1/2001													

Situazione Intestatari dal 14/10/2004

N.O.	Intestato	Titolo
1	COMUNE DI MOSCIANO SANT'ANGELO con sede in MOSCIANO SANT'ANGELO (TE) - C.F.:82000070670	Proprietà 1/1
Efficacia	Registraz.	Tipo e numero nota
14/10/2004	15/11/2004	Voltura automatica da Conservatorie n. 13153.1/2004

Situazione Intestatari dal 02/07/2001

N.O.	Intestato	Titolo
1	ELETTROIPIANTI F.LLI FIORE - S.N.C. con sede in MOSCIANO SANT'ANGELO (TE) - C.F.:00861280675	Proprietà 1/1
Efficacia	Registraz.	Tipo e numero nota
02/07/2001	02/07/2001	Voltura automatica da Conservatorie n. 13153.1/2004



Comune: MOSCIANO SANT'ANGELO (TE) - Cod. F764
Interrogazione per Particella - Terreni
 *** Procedura Catasto 2000 - Copia non commercializzabile ***

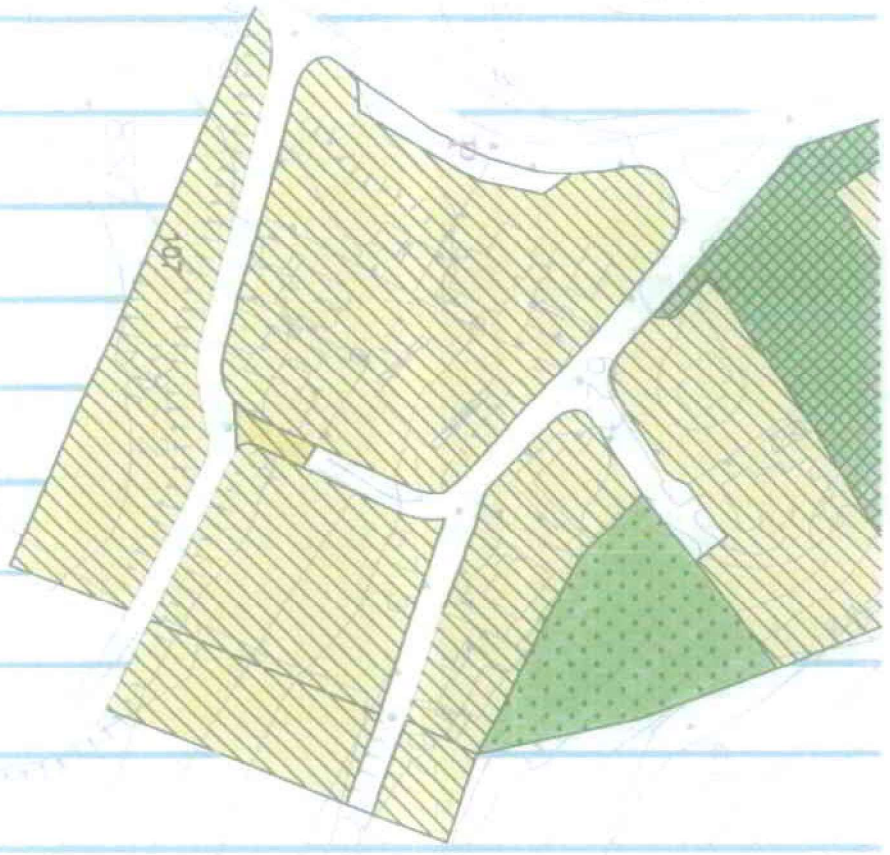
Situazione Particella dal 19/12/1983

St	Foglio	Numero	Sub.	Pz.	Qua.	Desc. Qualità	Cl.	HA	A	CA	Dominicale €	Agrario €	Dominicale £	Agrario £	Deduzioni	Annotazioni
2	6	222			1	SEMINATIVO	3	0	13	20	7,84	6,136	15,180	11,880		
	Efficacia	Registraz.	Tipo e numero nota								Termine	Registraz.	Tipo e numero nota			
	19/12/1983	13/01/1994	Voltura n. 690.1/1984													

Situazione Intestatari dal 19/12/1983

N.O.	Intestato	Titolo	
1	COMUNE DI MOSCIANO SANT'ANGELO (TE) - C.F.:82000070670	Termine	Registraz. Tipo e numero nota
	Efficacia	Registraz.	Tipo e numero nota
	19/12/1983	13/01/1994	Voltura n. 690.1/1984

STATO ATTUALE E FUTURO



Comune: MOSCIANO SANT'ANGELO (TE) - Cod. F764
Interrogazione per Particella - Terreni
 *** Procedura Catasto 2000 - Copia non commercializzabile ***

Situazione Particella dal 30/06/1999

St	Foglio	Numero	Sub.	Pz.	ua.	Desc. Qualità	Cl.	HA	A	CA	Dominicale €	Agrario €	Dominicale £	Agrario £	Deduzioni	Annotazioni
1	45	393			3	SEMIN ARBOR	1	0	66	55	63,585	42,963	123,118	83,188		
Efficacia		Registraz.	Tipo e numero nota		Termine		Registraz.	Tipo e numero nota								
		30/06/1999	Frazionamento n. 1048.45/1991													

Situazione Intestatari dal 29/09/2005

N.O.	Intestato	Titolo	
1	COMUNE DI MOSCIANO SANT'ANGELO con sede in MOSCIANO SANT'ANGELO TE - C.F.:82000070670	Proprietà' 1/1	
Efficacia		Registraz.	Tipo e numero nota
29/09/2005		31/10/2005	Volture automatica da Conservatorie n. 11101.1/2005

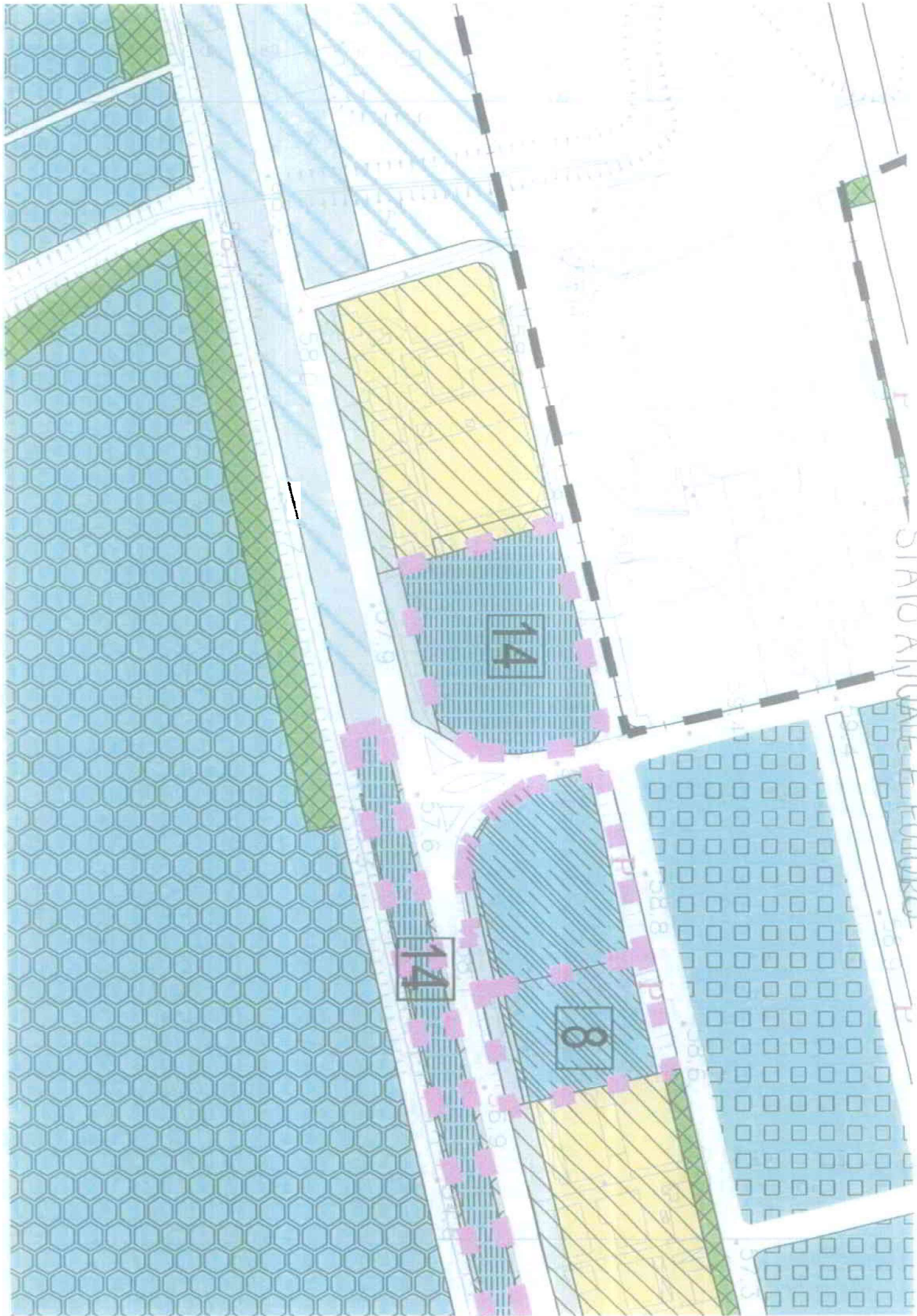
Situazione Intestatari dal 30/06/1999

N.O.	Intestato	Titolo	
1	CIAFARDONI MARIA nata a ROMA (RM) il 28/11/1955 - C.F.:CFRMRASS68H501J	Proprietà' 1/3	
2	CIAFARDONI PAOLO nato a ROMA (RM) il 01/01/1954 - C.F.:CFRPLA54A01H501X	Proprietà' 1/3	
3	CIAFARDONI STEFANI nato a ROMA (RM) il 24/01/1966 - C.F.:CFRSFN66A24H501L	Proprietà' 1/3	
Efficacia		Registraz.	Tipo e numero nota
30/06/1999		29/09/2005	31/10/2005
		Volture automatica da Conservatorie n. 11101.1/2005	

Situazione Intestatari dal 30/06/1999

N.O.	Intestato	Titolo	
1	CIAFARDONI MARIA nata a ROMA (RM) il 28/11/1955 - C.F.:CFRMRASS68H501J	Proprietà' 1/3	
2	CIAFARDONI PAOLO nato a ROMA (RM) il 01/01/1954 - C.F.:CFRPLA54A01H501X	Proprietà' 1/3	
3	CIAFARDONI STEFANO nato a ROMA (RM) il 24/01/1966 - C.F.:CFRSFN66A24H501L	Proprietà' 1/3	
Efficacia		Registraz.	Tipo e numero nota
30/06/1999		Frazionamento n. 1048.45/1991	

STADIO ATTUALE E FUTURO



Comune: MOSCIANO SANT'ANGELO (TE) - Cod. F764
Interrogazione per Particella - Terreni
 *** Procedura Catasto 2000 - Copia non commercializzabile ***

Situazione Particella dal 31/07/2003																			
St	Foglio	Numero	Sub.	Pz.	Quir.	Desc. Qualità	Cl.	HA	A	CA	Dominicale	Agrario €	Dominicale €	Agrario €	Deduzioni	Annotazioni			
2	45	694			1	SEMINATIVO	1	0	14	66	14,01	8,71	27.121	16.859		atto i agi. Ioramento non conforme all'art. 1, comma 8, del d.m.t. n.7/7/94			
Efficacia											Registraz.	Termine					Registraz.	Tipo e numero nota	
31/07/2003											31/07/2003	Tabella di variazione n. 1953.1/2003							

Situazione Particella dal 31/07/2003																			
St	Foglio	Numero	Sub.	Pz.	Quir.	Desc. Qualità	Cl.	HA	A	CA	Dominicale	Agrario €	Dominicale €	Agrario €	Deduzioni	Annotazioni			
1	45	694			1	EMINATIVO	1	0	14	66	14,01	8,71	27.121	16.859					
Efficacia											Registraz.	Termine					Registraz.	Tipo e numero nota	
31/07/2003											31/07/2003	Frazionamento n. 1953.1/2003						Tabella di variazione n. 1953.1/2003	

Situazione Intestatari dal 02/08/2004																
N.O.	Intestato															
1	MOSCIANO SANT'ANGELO con sede in MOSCIANO SANT'ANGELO (TE) - C.F.:82000070670															
Efficacia																
02/08/2004																
Registraz. 11/08/2004																
Volture automatica da Conservatorie n. 9986.1/2004																
Termine																
Registraz.																
Tipo e numero nota																
Titolo																
Proprietà 1/1																

Situazione Intestatari dal 31/07/2003																
N.O.	Intestato															
1	SIRIO S.R.L. con sede in TERAMO (TE) - C.F.:00915910673															
2	PARERE MARIA LUISA nata a PESCARA (PE) il 09/02/1939 - C.F.:PRRML S39B49G482B															
Efficacia																
31/07/2003																
Regist. z. 22/12/2003																
Ti o e numero nota																
Nota di voltura o variazione n. 212458.1/2003																
Termine																
Registraz. 11/08/2004																
Tipo e numero nota																
Volture automatica da Conservatorie n. 9986.1/2004																
Titolo																
Proprietà superficaria 1/1																

Situazione Intestatari dal 31/07/2003																
N.O.	Intestato															
1	SIRIO S.R.L. con sede in TERAMO (TE) - C.F.:00915910673															
Efficacia																
31/07/2003																
Registraz. 31/07/2003																
Tipo e numero no a																
Frazionamento n. 1953.1/2003																
Termine																
Registraz. 22/12/2003																
Tipo e numero nota																
Nota di voltura o variazione n. 212458.1/2003																
Titolo																
Superficie 1/1																

Comune: MOSCIANO SANT'ANGELO (TE) - Cod. F764
Interrogazione per Particella - Terreni
 *** Procedura Catasto 2000 - Copia non commercializzabile ***

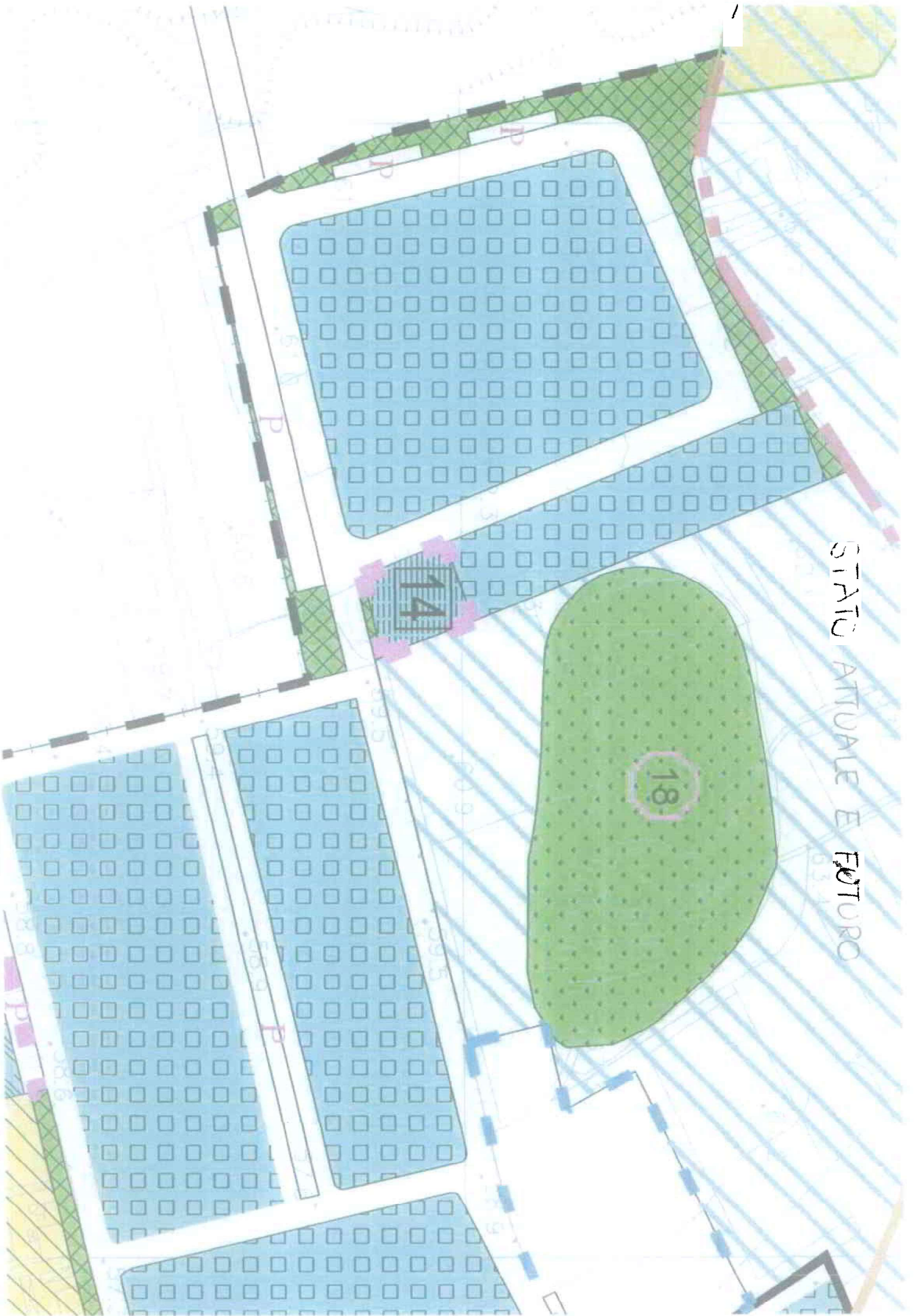
Situazione Particella dal 31/07/2003																	
St	Foglio	Numero	Sub.	Pz.	Qua.	Desc. Qualità	CI	HA	A	CA	Dominicale €	Agrario €	Dominicale £	Agrario £	Deduzioni	Annotazioni	
2	45	713			3	SEMIN ARBOR	1	0	0	83	0,79	0,54	1.536	1.038		atto di aggiornamento non conforme all'art.1, comma 8, del d.m. n.701/94	
Efficacia													Registraz.	Tipo e numero nota			
31/07/2003													Tabella di variazione n. 1953.1/2003				

Situazione Particella dal 31/07/2003																	
St	Foglio	Numero	Sub.	Pz.	Qua.	Desc. Qualità	CI	HA	A	CA	Dominicale €	Agrario €	Dominicale £	Agrario £	Deduzioni	Annotazioni	
1	45	713			3	SEMIN ARBOR	1	0	0	83	0,79	0,54	1.536				
Efficacia													Registraz.	Tipo e numero nota			
31/07/2003													Frazionamento n. 1953.1/2003				

Situazione Intestatari dal 26/03/2004																	
N.O.	Intestato																
1	COMUNE DI MOSCIANO SANT'ANGELO con sede in MOSCIANO SANT'ANGELO (TE) - C.F.:82000070670																
Efficacia													Registraz.	Tipo e numero nota			
26/03/2004													27/04/2004		Volture automatica da Conservatorie n. 5342.1/2004		

Situazione Intestatari dal 31/07/2003																	
N.O.	Intestato																
1	DIESEL MECCANICA DI BELLACHIOMA GIANCARLO E C. S.N.C. con sede in MOSCIANO SANT'ANGELO (TE) - C.F.:00554390674																
Efficacia													Registraz.	Tipo e numero nota			
31/07/2003													31/07/2003		Frazionamento n. 1953.1/2003		

STADI ATTUALE E FUTURO



Comune: MOSCIANO SANT'ANGELO (TE) - Cod. F764
Interrogazione per Unita' Immobiliare - Fabbricati
 *** Procedura Catasto 2000 - Copia non commercializzabile ***

Situazione Unita' Immobiliare dal 25/11/2003

St.	Sez.	Foglio	Numero	Sub.	Z.C.	Cat.	Cl.	Cons.	Sup.	Rendita €	Rendita £	Indirizzo	Prot. Notifica	Annotazioni
2		5	134	1		B/5	U	2036		2.208,16	4.275,600	CONTRADA COLLE MONTONE n. 3 p. T-1		
Efficacia														
Registraz.													25/11/2003	
Variazione n. 49712.1/2003														

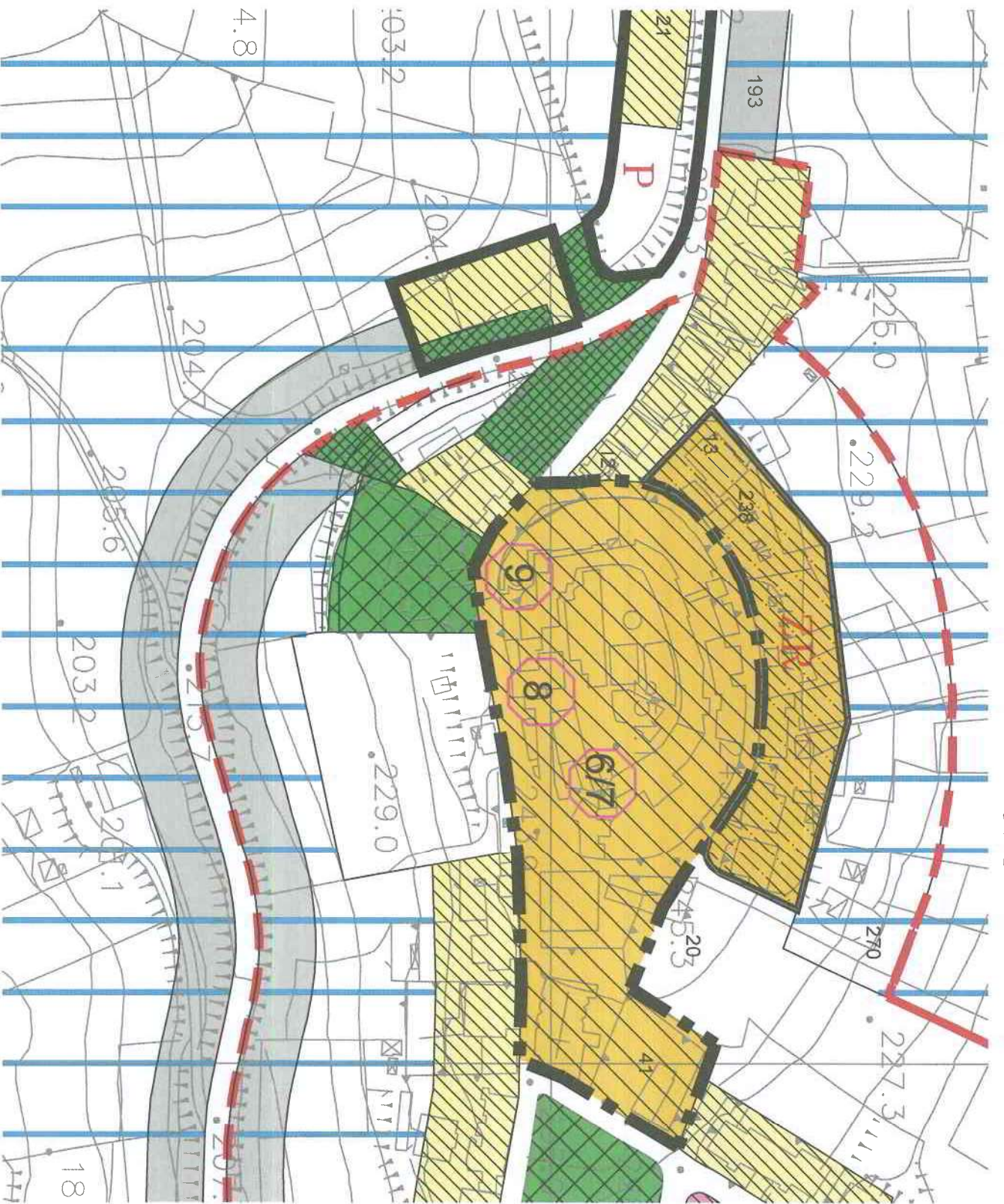
Situazione Unita' Immobiliare dal 30/06/1987

St.	Sez.	Foglio	Numero	Sub.	Z.C.	Cat.	Cl.	Cons.	Sup.	Rendita €	Rendita £	Indirizzo	Prot. Notifica	Annotazioni
1		5	134	1		B/5	U	2036		2.208,16;	4.275,600	VIA S.LE MARIA MONTONE n. 3 p. T-1		
Efficacia														
Registraz.													30/06/1987	
Tipo e numero nota														
Implanto														

Situazione Intestatari dal 30/06/1987

N.O.	Intestato	Titolo
1	COMUNE DI MOSCIANO SANT'ANGELO - C.F.:82000070670	Assenza di titolo
Efficacia		
Registraz.		30/06/1987
Tipo e numero nota		
Implanto		

STATO ATTUALE E FUTURO



Comune: MOSCIANO SANT'ANGELO (TE) - Cod. F764
Interrogazione per Unita' Immobiliare - Fabbricati
 *** Procedura Catasto 2000 - Copia non commercializzabile ***

Situazione Unita' Immobiliare dal 08/09/1998

St	Sez.	Foglio	Numero	Sub.	Z.C.	Cat.	Cl	Cons.	Sup.	Rendita €	Rendita £	Indirizzo	Prot. Notifica	Annotazioni
2		36	213	4		C/3	1	311	367	530,04	1.026.300	CONTRADA RIPOLI P. T		
Efficacia													Registraz.	Tipo e numero nota
08/09/1998													26/1/2003	Variazione n. 52248.1/2003

Situazione Intestatari dal 23/1/2017

N.O.	Intestato	Titolo
1	COMUNE DI MOSCIANO SANT'ANGELO con sede in MOSCIANO SANT'ANGELO (TE) - C.F.:82000079670	Proprieta' 1/1
Efficacia		
23/1/2017		
Registraz.		
06/12/2017		
Tipo e numero nota		
Voltura automatica da Conservatorie n. 10776.1/2017		

Situazione Intestatari dal 20/01/2012

N.O.	Intestato	Titolo
1	DEMANIO DELLO STATO con sede in PESCARA (PE) - C.F.:80207790587	Proprieta' 1/1
Efficacia		
20/01/2012		
Registraz.		
13/02/2012		
Tipo e numero nota		
Voltura automatica da Conservatorie n. 2231.1/2012		

Situazione Intestatari dal 17/1/1998

N.O.	Intestato	Titolo
1	CONFEZIONI MA.REG.DI EMIDIO DI DOMENICO E C. SNC	Proprieta'
Efficacia		
17/1/1998		
Registraz.		
13/01/1999		
Tipo e numero nota		
Voltura n. 74.1/1999		
Voltura automatica da Conservatorie n. 2231.1/2012		

Situazione Intestatari dal 17/1/1998

N.O.	Intestato	Titolo
1	CONFEZIONI MA.REG.DI EMIDIO DI DOMENICO E C. SNC	Proprieta'
Efficacia		
17/1/1998		
Registraz.		
13/01/1999		
Tipo e numero nota		
Voltura n. 74.1/1999		
Termine		
Registraz.		
13/02/2012		
Tipo e numero nota		
Voltura n. 74.1/1999		

Comune: MOSCIANO SANT'ANGELO (TE) - Cod. F764
Interrogazione per Particella - Terreni
 *** Procedura Catasto 2000 - Copia non commercializzabile ***

Situazione Particella dal 10/10/2008

St	Foglio	Numero	Sub.	Pz.	Qua.	Desc. Qualit	Cl.	HA	A	CA	Dominicale €	Agrario €	Dominicale £	Agrario £	Deduzioni	Annotazioni
1	54	588			5	SEM IRR ARB	U	1	20	15	152,03	89,98	294.368	174.218		
		Registraz.	Tipo e numero nota								Termine	Registraz.	Tipo e numero nota			
		10/10/2008	Frazionamento n. 213067.1/2008													

Situazione Intestatari dal 10/10/2008

N.O.	Intestato	Titolo	
1	COMUNE DI MOSCIANO S. ANGELO con sede in MOSCIANO SANT'ANGELO (TE) - C.F.:820000070670	Proprietà	1/1
	Efficacia	Registraz.	Tipo e numero nota
	10/10/2008	10/10/2008	Frazionamento n. 213067.1/2008
		Termine	Registraz.

Comune: MOSCIANO SANT'ANGELO (TE) - Cod. F764
Interrogazione per Particella - Terreni
 *** Procedura Catasto 2000 - Copia non commercializzabile ***

Situazione Particella dal 10/10/2008

St	Foglio	Numero	Sub.	Pz.	Qua.	Desc. Qualità	Cl.	HA	A	CA	Dominicale €	Agrario €	Dominicale £	Agrario £	Deduzioni	Annotazioni
1	54	583			3	SEMIN ARBOR	1	0	28	50	27,23	18,4	52,725	35,625		
Efficacia	Registraz.		ipo e numero nota								Termine	Registraz.				
10/10/2008	10/10/2008		Frazionamento n. 213067.1/2008													

Situazione Intestatari dal 10/10/2008

N.O.	C	UNE	Descrizione	C.F.	Proprietà	Titolo
1	C	UNE	DI MOSCIANO S. ANGELO con sede in MOSCIANO SANT'ANGELO (TE) - C.F.:82000070670		Proprietà 1/1	
Efficacia	Registraz.		Tipo e numero nota			Termine
10/10/2008	10/10/2008		Frazionamento n. 213067.1/2008			Registraz.
						Tipo e numero nota

Comune: MOSCIANO SANT'ANGELO (TE) - Cod. F764
Interrogazione per Particella - Terreni
 *** Procedura Catasto 2000 - Copia non commercializzabile ***

Situazione Particella dal 10/10/2008

St	Foglio	Numero	Sub.	Pz.	Qua.	Desc. Qualità	CI	HA	A	CA	Dominicale €	Agrario €	Dominicale £	Agrario £	Deduzioni	Annotazioni
1	54	580			3	SEMIN ARBOR	1	0	77	35	73,9	49,93	143,098	96,688		
Efficacia	Registraz.	10/10/2008	Tipo e numero nota		Frazionamento n. 213067.1/2008		Termine	Registraz.	Tipo e numero nota							

Situazione Intestatari dal 10/10/2008

N.O.	Intestato	Titolo	
1	C MUNE DI MOSCIANO S. ANGELO con sede in MOSCIANO SANT'ANGELO (TE) - C.F.:82000070670	Proprietà 1/1	
Efficacia	Registraz.	10/10/2008	Termine
10/10/2008	10/10/2008	Frazionamento n. 213067.1/2008	Registraz.
		Tipo e numero nota	

Comune: MOSCIANO SANT'ANGELO (TE) - Cod. F764
Interrogazione per Particella - Terreni
 *** Procedura Catasto 2000 - Copia non commercializzabile ***

Situazione Particella dal 10/10/2008

St	Foglio	Numero	Sub.	Pz.	Qua.	Desc.	Qualità	Cl.	HA	A	CA	Dominicale €	Agrario €	Dominicali €	Agrario €	Deduzioni	Annotazioni
1	54	577			1	SEMINATIVO		1	0	16	61	15,87	9,87	30,729	19,102		
		Registraz.	Tipo e numero nota									Termine	Registraz.	Tipo e numero nota			
	10/10/2008	10/10/2008	Frazionamento n. 213067.1/2008														

Situazione Intestatari dal 10/10/2008

N.O.	Intestato	Titolo		
1	COMUNE DI MOSCIANO S. ANGELO con sede in MOSCIANO SANT'ANGELO (TE) - C.F.:82000070670	Proprietà	1/1	
	Efficacia	Registraz.	Tipo e numero nota	
	10/10/2008	10/10/2008	Frazionamento n. 213067.1/2008	
			Termine	Registraz.

Comune: MOSCIANO SANT'ANGELO (TE) - Cod. F764
Interrogazione per Particella - Terreni
 *** Procedura Catasto 2000 - Copia non commercializzabile ***

Situazione Particella dal 10/10/2008

St	Foglio	Numero	Sub.	Pz.	Qua.	Desc. Qualità	Cl.	HA	A	CA	Dominicale €	Agrario €	Dominicale £	Agrario £	Deduzioni	Annotazioni
1	54	578			1	EMINATIVO	1	0	1	76	1,68	1,05	3,256	2,024		
		Registraz.	ipo e numero nota								Termine	Registraz.	Tipo e numero nota			
		10/10/2008	Frazionamento n. 213067.1/2008													

Situazione Intestatari dal 10/10/2008

N.O.	Intestato	Titolo	
1	COMUNE DI MOSCIANO S. ANGELO con sede in MOSCIANO SANT'ANGELO (TE) - C.F.:82000070670	Proprietà	1/1
	Efficacia	Registraz.	Tipo e numero nota
	10/10/2008	Frazionamento n. 213067.1/2008	
		Termine	Registraz.

Comune: MOSCIANO SANT'ANGELO (TE) - Cod. F764
Interrogazione per Particella - Terreni
 *** Procedura Catasto 2000 - Copia non commercializzabile ***

Situazione Particella dal 10/10/2008

St	Foglio	Numero	Sub.	Pz.	Qua.	Desc. Qualità	CI	HA	A	CA	Dominicale €	Agrario €	Dominicale €	Agrario €	Deduzioni	Annotazioni
1	54	585			3	SEMIN ARBOR	1	0	1	95	1,86	1,26	3,6	2,438		
	Efficacia	Registraz.									Termine	Registraz.				
	10/10/2008	10/10/2008														

Frazionamento n. 213067.1/2008

Situazione Intestatari dal 10/10/2008

N.O.	Intestato	Titolo
1	COMUNE DI MOSCIANO S. ANGELO con sede in MOSCIANO SANT'ANGELO (TE) - C.F.:82000070670	Proprieta' 1/1
	Efficacia	Registraz.
	10/10/2008	10/10/2008
		Tipic e numero nota
		Frazionamento n. 213067.1/2008
		Termine
		Registraz.
		Tipo e numero nota

Comune: MOSCIANO SANT'ANGELO (TE) - Cod. F764
Interrogazione per Particella - Terreni
 *** Procedura Catasto 2000 - Copia non commercializzabile ***

Situazione Particella dal 10/10/2008

St	Foglio	Numero	Sub.	Pz.	Qua.	Desc.	Qualità	Cl	HA	A	CA	Dominicale €	Agrario €	Dominicale £	Agrario £	Deduzioni	Annotazioni
1	54	574			1	SEMINATIVO		1	0	9	95	9 51	5,91	18.408	11.443		
Efficacia	Registraz.	ipo e numero nota															
10/10/2008	10/10/2008	Frazionamento n. 213067.1/2008															

Situazione Intestatari dal 10/10/2008

N.O.	Intestato	Titolo	Proprietà
1	COMUNE DI MOSCIANO S. ANGELO con sede in MOSCIANO	SANT'ANGELO (TE) - C.F.:82000070670	1/1
Efficacia	Registraz.	Termine	
10/10/2008	10/10/2008	Frazionamento n. 213067.1/2008	

Comune: MOSCIANO SANT'ANGELO (TE) - Cod. F764
Interrogazione per Particella - Terreni
 *** Procedura Catasto 2000 - Copia non commercializzabile ***

Situazione Particella dal 10/10/2008

St	Foglio	Numero	Sub.	Pz.	ua.	Desc. Qualità	Cl.	H/A	A	CA	Dominicale €	Agrario €	Dominicale £	Agrario £	Deduzioni	Annotazioni
1	54	576			1	SEMINATIVO	1	0	1	60	1,53	0,95	2,960	1,840		
		Registraz.	Tipo e numero nota								Termine	Registraz.	Tipo e numero nota			
		10/10/2008	Frazionamento n. 2/3067.1/2008													

Situazione Intestatari dal 10/10/2008

N.O.	Intestato	Titolo			
1	COMUNE DI MOSCIANO S. ANGELO con sede in MOSCIANO SANT'ANGELO (TE) - C.F.:82000070670	Proprietà	1/1		
	Efficacia	Registraz.	Tipo e numero nota		
	10/10/2008	10/10/2008	Frazionamento n. 2/3067.1/2008		
		Termine	Registraz.	Tipo e numero nota	

Comune: MOSCIANO SANT'ANGELO (TE) - Cod. F764
Interrogazione per Particella - Terreni
 *** Procedura Catasto 2000 - Copia non commercializzabile ***

Situazione Particella dal 10/10/2008

St	Foglio	Numero	Sub.	Pz.	Qua.	Desc. Qualità	Cl	HA	A	CA	Dominicale €	Agrario €	Dominicale £	Agrario £	Deduzioni	Annotazioni
1	54	587		3		SEMIN ARBOR	1	0	0	60	0,57	0,39	1,110	750		
Efficacia	Registraz.										Termine	Registraz.				
10/10/2008	10/10/2008															
Frazionamento n. 213067.1/2008																

Situazione Intestatari dal 10/10/2008

N.O.	Intestato											Titolo				
1	MUNE DI MOSCIANO S. ANGELO con sede in MOSCIANO SANT'ANGELO (TE) - C.F.:82000070670											Proprietà 1/1				
Efficacia	Registraz.												Termine	Registraz.		
10/10/2008	10/10/2008															
Frazionamento n. 213067.1/2008																

Comune: MOSCIANO SANT'ANGELO (TE) - Cod. F764
Interrogazione per Particella - Terreni
 *** Procedura Catasto 2000 - Copia non commercializzabile ***

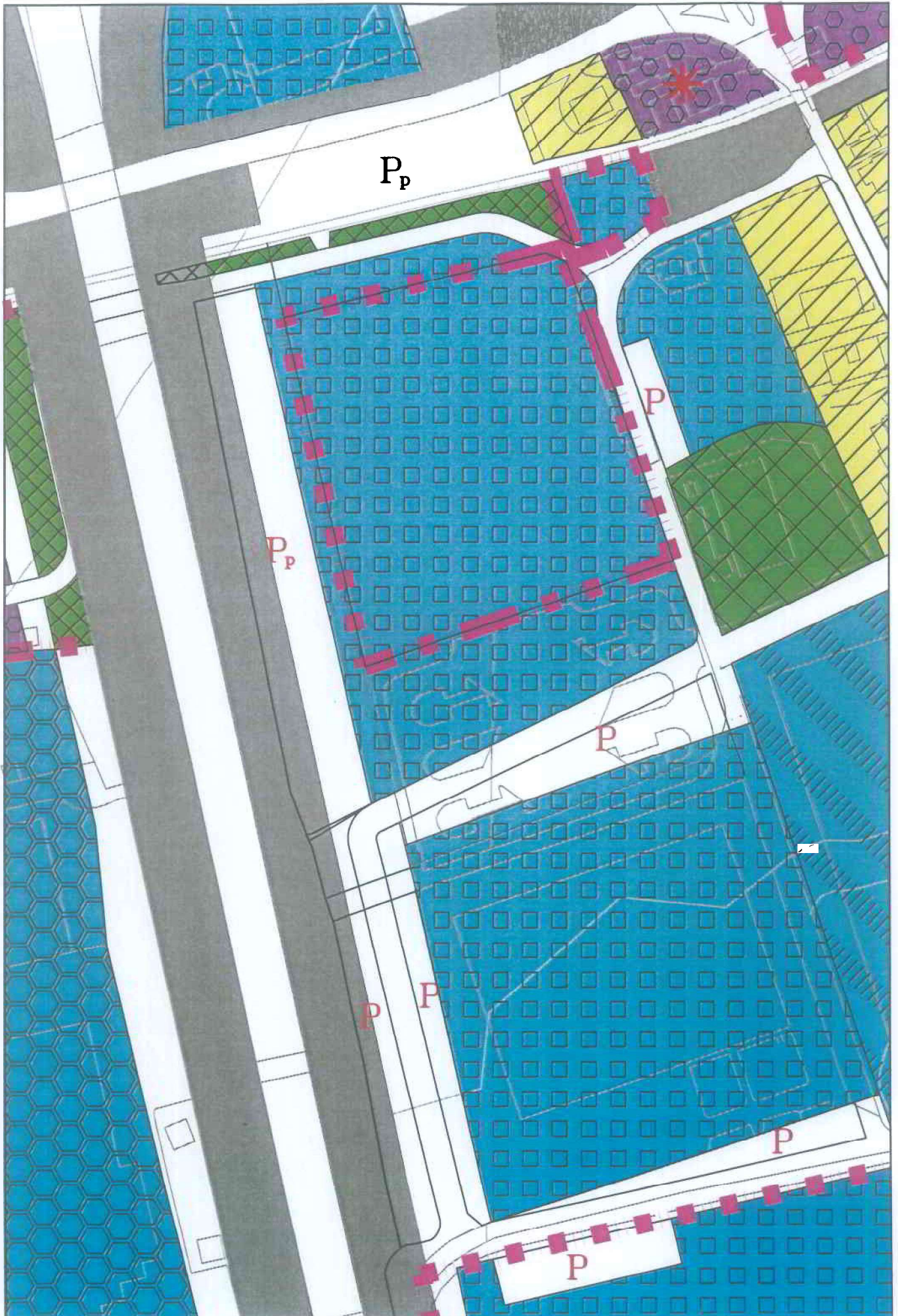
Situazione Particella dal 16/02/2000

St	Foglio	Numero	Sub.	Pz.	ua.	Desc.	Qualità	Cl.	HA	A	CA	Dominicale €	Agrario €	Dominicale €	Agrario €	Deduzioni	Annotazioni
1	54	419			3	SEMIN	ARBOR	1	0	32	29	30,851	20,845	59,737	40,363		
	Efficacia	Registraz.			ipo e numero nota							Termine	Registraz.	Tipo e numero nota			
	16/02/2000	16/02/2000			Frazionamento n. 508.1/2000												

Situazione Intestatari dal 07/03/2000

N.O.	Intestato	Titolo	
1	COMUNE DI MOSCIANO S. ANGELO con sede in MOSCIANO SANT'ANGELO (TE) - C.F.:82000070670	Proprietà	1/1
	Efficacia	Registraz.	Tipo e numero nota
	07/03/2000	21/03/2000	Volture automatica da Conservatorie n. 2315.1/2000
		Termine	Registraz.

STATO ATTUALE E FUTURO



Comune: MOSCIANO SANT'ANGELO (TE) - Cod. F764
Interrogazione per Particella - Terreni
 *** Procedura Catasto 2000 - Copia non commercializzabile ***

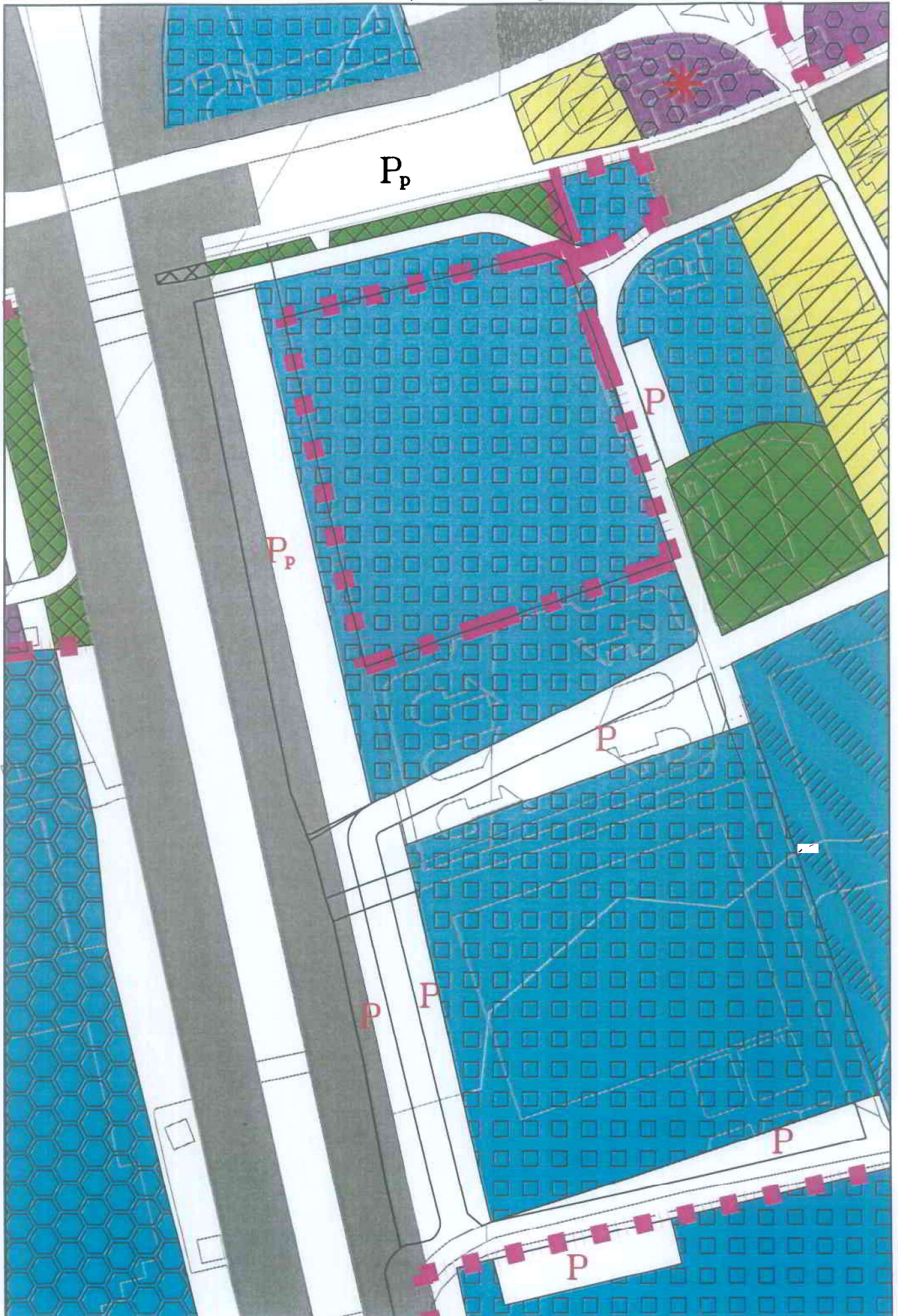
Situazione Particella dal 16/02/2000

St	Foglio	Numero	Sub.	Pz.	ua.	Desc.	Qualità	Cl.	HA	A	CA	Dominicale €	Agrario €	Dominicale €	Agrario €	Deduzioni	Annotazioni
1	54	419			3	SEMIN	ARBOR	1	0	32	29	30,851	20,845	59,737	40,363		
	Efficacia	Registraz.	ipo e numero nota									Termine	Registraz.	Tipo e numero nota			
	16/02/2000	16/02/2000	Frazionamento n. 508.1/2000														

Situazione Intestatari dal 07/03/2000

N.O.	Intestato	Titolo		
1	COMUNE DI MOSCIANO S. ANGELO con sede in MOSCIANO SANT'ANGELO (TE) - C.F.:82000070670	Proprietà	1/1	
	Efficacia	Registraz.	Tipo e numero nota	
	07/03/2000	21/03/2000	Volture automatica da Conservatorie n. 2315.1/2000	
		Termine	Registraz.	

STATO ATTUALE E FUTURO



Comune: MOSCIANO SANT'ANGELO (TE) - Cod. F764
Interrogazione per Particella - Terreni
 *** Procedura Catasto 2000 - Copia non commercializzabile ***

Situazione Particella dal 27/03/1991

St	Foglio	Numero	Sub.	Pz.	Qua.	Desc. Qualità	Cl.	HA	A	CA	Dominicale €	Agrario €	Dominicale £	Agrario £	Deduzioni	Annotazioni	
2	20	657			3	SEMIN ARBOR	2	0	2	80	2,025	1,563	3.920	3.220			
Efficacia												Registraz.	Tipo e numero nota				
27/03/1991												25/09/1999	Voltura n. 2355.1/1991				

Situazione Intestatari dal 27/03/1991

N.O.	Intestato	Titolo	
1	COMUNE DI MOSCIANO SANT'ANGELO con sede in MOSCIANO SANT'ANGELO (TE) - C.F.:82000070670	Proprietà	1000/1000
Efficacia		Registraz.	Tipo e numero nota
27/03/1991		25/09/1999	Voltura n. 2355.1/1991

Comune: MOSCIANO SANT'ANGELO (TE) - Cod. F764
Interrogazione per Particella - Terreni

*** Procedura Catasto 2000 - Copia non commercializzabile ***

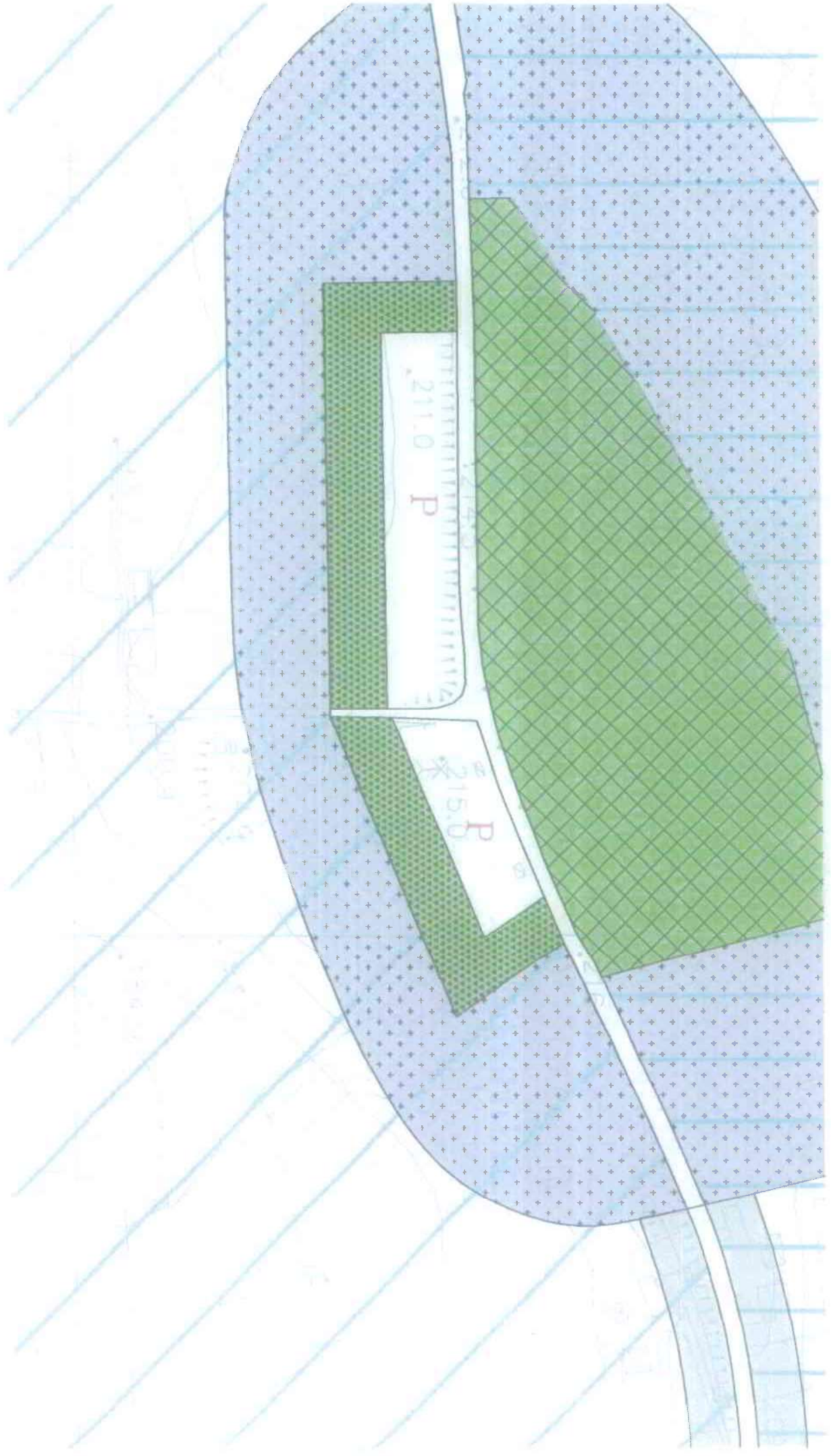
Situazione Particella dal 29/03/2010

St	Foglio	Numero	Sub.	Pz.	Qua.	Desc.	Qualità	Cl.	HA	A	CA	Dominicale €	Agrario €	Dominicale £	Agrario £	Deduzioni	Annotazioni
1	20	1092			3	SEMIN	ARBOR	2	0	26	23	18,97	15,58	36,722	30,165		
Efficacia	Registraz.	Tipo e numero nota		Registraz.	Tipo e numero nota				Termine	Registraz.	Tipo e numero nota						
29/03/2010	29/03/2010	Frazionamento n. 73532.1/2010															

Situazione Intestatari dal 29/03/2010

N.O.	Intestato	Titolo
1	COMUNE DI MOSCIANO SANT'ANGELO con sede in MOSCIANO SANT'ANGELO (TE) - C.F.:82000070670	Proprietà 1000/1000
Efficacia	Registraz.	Tipo e numero nota
29/03/2010	29/03/2010	Frazionamento n. 73532.1/2010

STATO ATTUALE E FUTURO



Comune: MOSCIANO SANT'ANGELO (TE) - Cod. F764
Interrogazione per Particella - Terreni
 *** Procedura Catasto 2000 - Copia non commercializzabile ***

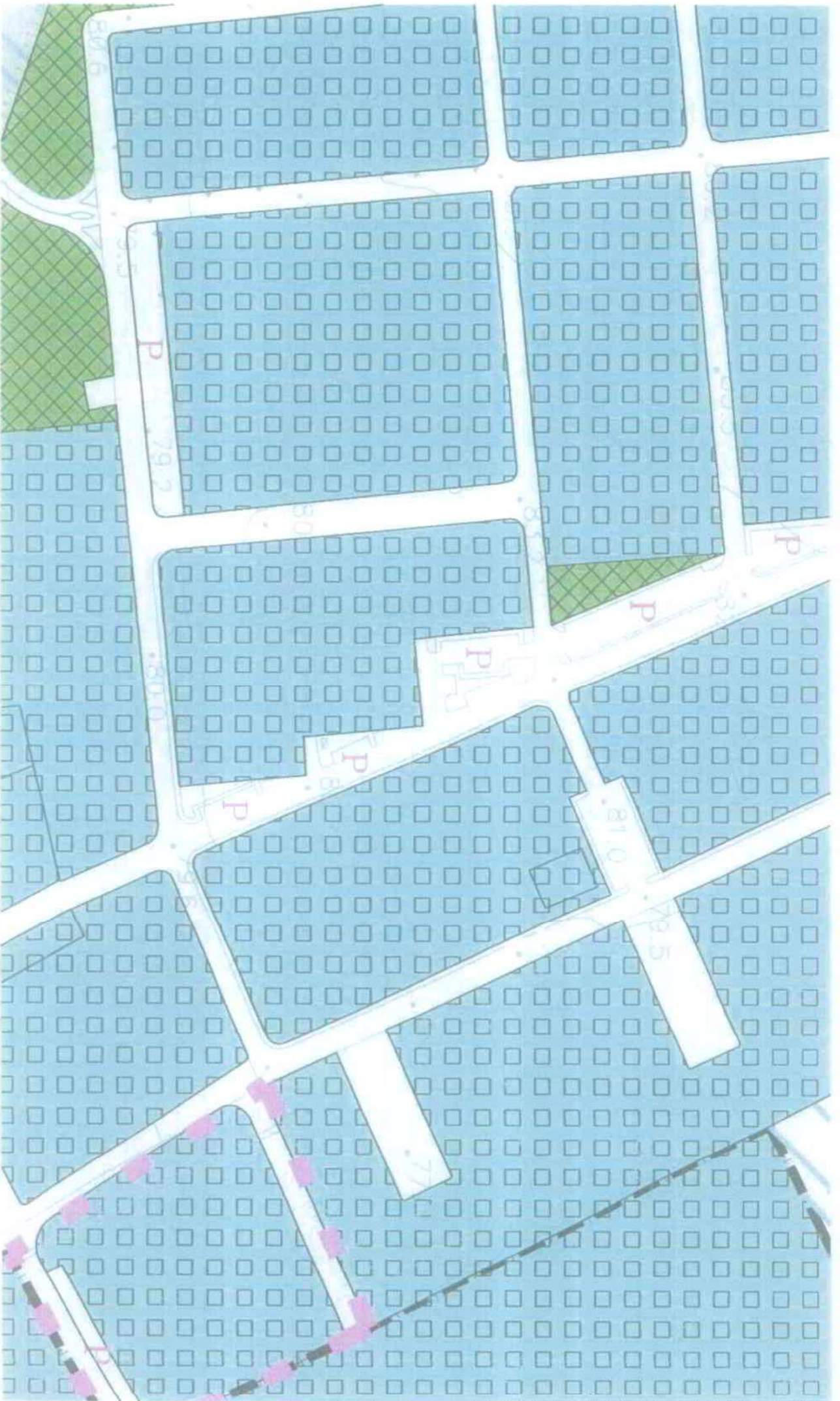
Situazione Particella dal 29/06/1993

St	Foglio	Numero	Sub.	Pz.	Qua.	Desc. Qualità	Cl.	HA	A	CA	Dominicale €	Agrario €	Dominicale £	Agrario £	Deduzioni	Annotazioni
3	36	341			3	SEMIN ARBOR	1	0	14	26	13.625	9,206	26.381	17.825		
Efficacia	Registraz.	18/12/1997	Tipo e numero nota		Volture automatica da Conservatorie n. 5905.2/1993						Termine	Registraz.	Tipo e numero nota			

Situazione Intestatari dal 29/06/1993

N.O.	Intestato	Titolo	
1	COMUNE DI MOSCIANO SANT'ANGELO con sede in MOSCIANO SANT'ANGELO (TE) - C.F.:82000070670	Proprieta'	
Efficacia	Registraz.	Tipo e numero nota	
29/06/1993	18/12/1997	Volture automatica da Conservatorie n. 5905.2/1993	

STATO ATTUALE E FUTURO



Comune: MOSCIANO SANT'ANGELO (TE) - Cod. F764
Interrogazione per Unità Immobiliare - Fabbricati
 *** Procedura Catasto 2000 - Copia non commercializzabile ***

Situazione Unità Immobiliare dal 05/06/2014

St. Sez.	Foglio	Numero	Sub.	Z.C.	Cat.	Cl.	Cons.	Sup.	Rendita €	Rendita £	Indirizzo	Prot. Notifica	Annotazioni
2		5	843		B/5	U	2550	817	2.765,63	5.355,000	CONTRADA COLLE MONTONE p. S1-T		
Efficacia Registraz. Tipo e numero nota													
05/06/2014 05/06/2014 Variazione n. 31603.1/2014													

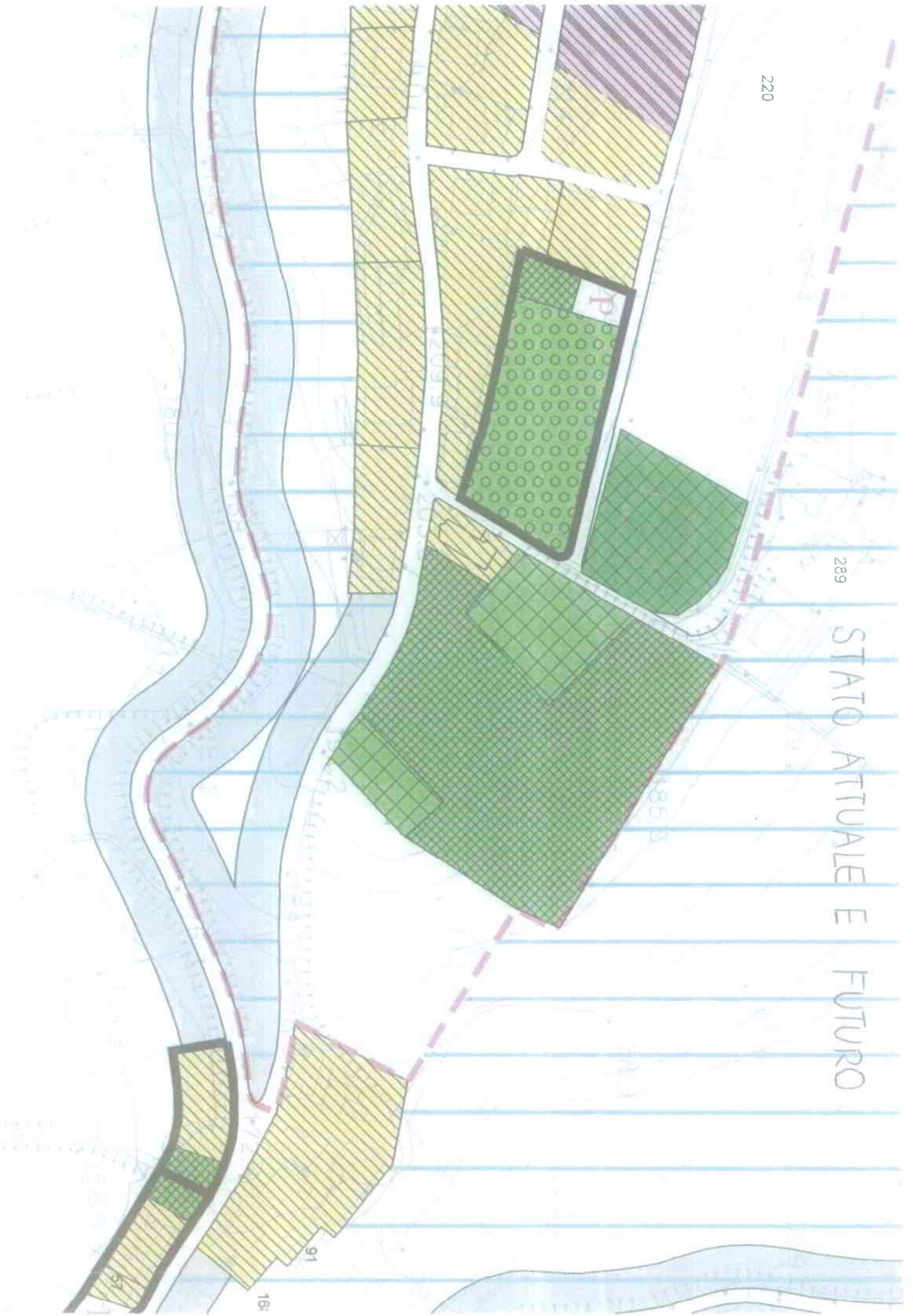
Situazione Unità Immobiliare dal 02/11/2005

St. Sez.	Foglio	Numero	Sub.	Z.C.	Cat.	Cl.	Cons.	Sup.	Rendita €	Rendita £	Indirizzo	Prot. Notifica	Annotazioni
1		5	843		B/5	U	2550	817	2.765,63	5.355,000	FRAZIONE MONTONE p. S1-T		
Efficacia Registraz. Tipo e numero nota													
02/11/2005 02/11/2005 Accatastamento n. 6558.1/2005													

Situazione Intestatari dal 02/11/2005

N.O.	Intestato	Titolo										
1	COMUNE DI MOSCIANO SANT'ANGELO con sede in MOSCIANO SANT'ANGELO (TE) - C.F.:82000070670	Proprietà 1/1										
Efficacia Registraz. Tipo e numero nota		Termine		Registraz.		Tipo e numero nota						
02/11/2005 02/11/2005		Accatastamento n. 6558.1/2005										

STATO ATTUALE E FUTURO



Comune: MOSCIANO SANT'ANGELO (TE) - Cod. F764
Interrogazione per Unita' Immobiliare - Fabbricati
 *** Procedura Catasto 2000 - Copia non commercializzabile ***

Situazione Unita' Immobiliare dal 29/11/1988

St. Sez.	Foglio	Numero	Sub.	Z.C.	Cat.	Cl.	Cons.	Sup.	Rendita €	Rendita £	Indirizzo	Prot. Notifica	Annotazioni
2	18	386	1		D/6				8.831,41€	17.100,000	VIA AUGUSTO MELONI p. T-1		
Efficacia	Registraz.	Tipo e numero nota											
29/11/1988	03/11/1999	Variazione n. 1194.1/1988											

Situazione Intestatari dal 01/01/1989

N.O.	Intestato	Titolo
1	COMUNE DI MOSCIANO SANT'ANGELO con sede in MOSCIANO SANT'ANGELO (TE) - C.F.:82000070670	Proprietà 1000/1000
Efficacia	Registraz.	Termine
01/01/1989	Impianto	

STATO ATTUALE E FUTURO



Comune: MOSCIANO SANT'ANGELO (TE) - Cod. F764
Interrogazione per Unita' Immobiliare - Fabbricati
 *** Procedura Catasto 2000 - Copia non commercializzabile ***

Situazione Unita' Immobiliare dal 04/05/2011

St. Sez.	Foglio	Numero	Sub.	Z.C.	Cat.	Cl.	Cons.	Sup.	Rendita €	Rendita £	Indirizzo	Prot. Notifica	Annotazioni
2	19	453	1		B/5	U	7760	1634	8.416,19	16.296.000	VIA DELLA STAZIONE n. SN p. S1-T-1		
Efficacia												Registraz.	Tipo e numero nota
04/05/2011												04/05/2011	Variazione n. 33680.1/2011

Situazione Unita' Immobiliare dal 04/05/2010

St. Sez.	Foglio	Numero	Sub.	Z.C.	Cat.	Cl.	Cons.	Sup.	Rendita €	Rendita £	Indirizzo	Prot. Notifica	Annotazioni
1	19	453	1		B/5	U	7760	1634	8.416,19	16.296.000	VIA DELLA STAZIONE n. SN p. S1-T-1		
Efficacia												Registraz.	Tipo e numero nota
04/05/2010												04/05/2010	Variazione n. 4700.1/2010

Situazione Intestatari dal 04/05/2010

N.O.	Intestato	Titolo										
1	COMUNE DI MOSCIANO SANT'ANGELO con sede in MOSCIANO SANT'ANGELO (TE) - C.F.:82000070670	Proprietà' 1/1										
Efficacia		Registraz.	Tipo e numero nota	Termine	Registraz.	Tipo e numero nota						
04/05/2010		04/05/2010	Variazione n. 4700.1/2010									

STATO ATTUALE E FUTURO



Comune: MOSCIANO SANT'ANGELO (TE) - Cod. F764
Interrogazione per Unita' Immobiliare - Fabbricati
 *** Procedura Catasto 2000 - Copia non commercializzabile ***

Situazione Unita' Immobiliare dal 03/03/2010

St	Sez.	Foglio	Numero	Sub.	Z.C.	Cat.	Cl.	Cons.	Sup.	Rendita €	Rendita £	Indirizzo	Prot. Notifica	Annotazioni
2		18	459	3		B/5	U	6355	1986	6.892,38	13.345,500	VIA PALMIRO TOGLIATTI p. T-1-2		
Efficacia														
		Registraz.	Tipo e numero nota											
03/03/2010		03/03/2010	Variazione n. 2296.1/2010											

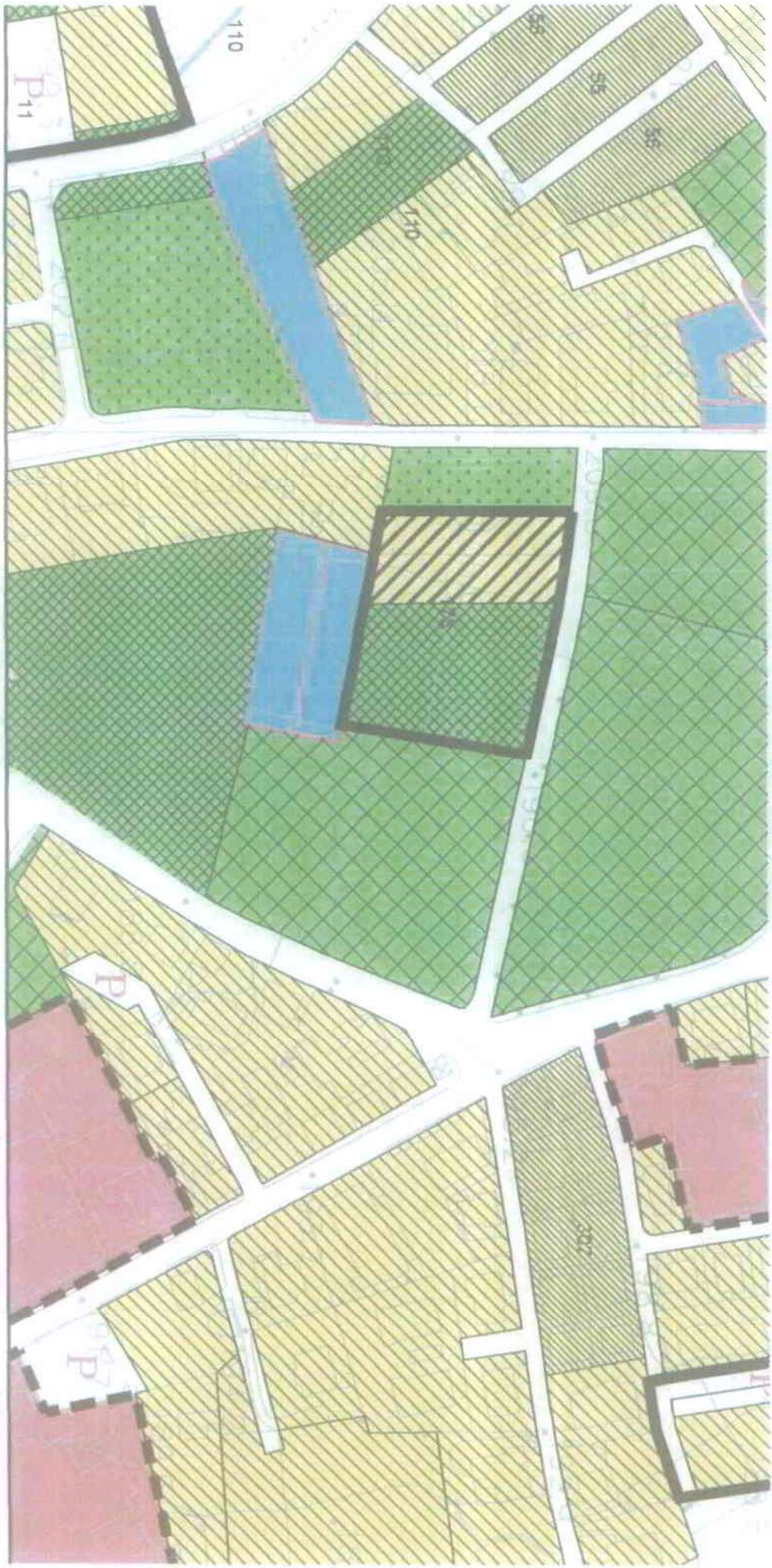
Situazione Unita' Immobiliare dal 03/03/2009

St	Sez.	Foglio	Numero	Sub.	Z.C.	Cat.	Cl.	Cons.	Sup.	Rendita €	Rendita £	Indirizzo	Prot. Notifica	Annotazioni
1		18	459	3		B/5	U	6355	1986	6.892,38	13.345,500	VIA PALMIRO TOGLIATTI p. T-1-2		
Efficacia														
		Registraz.	Tipo e numero nota											
03/03/2009		03/03/2009	Variazione n. 1702.1/2009											

Situazione Intestatari dal 03/03/2009

N.O.	Intestato	Titolo	
1	COMUNE DI MOSCIANO SANT'ANGELO con sede in MOSCIANO SANT'ANGELO (TE) - C.F.:82000070670	Proprietà' 1000/1000	
Efficacia		Registraz.	Tipo e numero nota
03/03/2009		03/03/2009	Variazione n. 1702.1/2009
		Termine	
		Registraz.	Tipo e numero nota

STATO ATTUALE E FUTURO



Comune: MOSCIANO SANT'ANGELO (TE) - Cod. F764
Interrogazione per Unita' Immobiliare - Fabbricati
 *** Procedura Catasto 2000 - Copia non commercializzabile ***

Situazione Unita' Immobiliare dal 29/01/1999

St. Sez.	Foglio	Numero	Sub.	Z.C.	Cat.	Cl.	Cons.	Sup.	Rendita €	Rendita £	Indirizzo	Prot. Notifica	Annotazioni	
2	25		711		D/6				14.357,50	27.800,000	VIA UMBERTO TERRACINI P. T			
{	25		983											
{	25		1406											
{	25		1408											
{	25		1410											
Efficacia Registraz. Tipo e numero nota												Termine	Registratz.	Titolo e numero nota
29/01/1999	29/01/1999	Variazione n. A01080.1/1998												

Situazione Intestatari dal 07/11/2001

N.O.	Intestato	Titolo
1	COMUNE DI MOSCIANO S. ANGELO con sede in MOSCIANO SANT'ANGELO (TE) - C.F.:82000070670	CIASCUNO PER I PROPRI DIRITTI
Efficacia Registratz. Tipo e numero nota		
07/11/2001	11/03/2002	Volture n. 34669.1/2001
Termine Registratz. Tipo e numero nota		
07/11/2001	11/03/2002	Volture n. 34669.1/2001

Situazione Intestatari dal 07/11/2001

N.O.	Intestato	Titolo
1	COMUNE DI MOSCIANO S. ANGELO con sede in MOSCIANO SANT'ANGELO (TE) - C.F.:82000070670	CIASCUNO PER I PROPRI DIRITTI
Efficacia Registratz. Tipo e numero nota		
07/11/2001	11/03/2002	Volture n. 34669.1/2001

Situazione Intestatari dal 03/03/2000

N.O.	Intestato	Titolo
1	COMUNE DI MOSCIANO S. ANGELO con sede in MOSCIANO SANT'ANGELO (TE) - C.F.:00252130679	CIASCUNO PER I PROPRI DIRITTI
2	DI GIACINTO GINA nata a MOSCIANO SANT'ANGELO (TE) il 26/08/1939 - C.F.:DGGCNI39M66F7640	CIASCUNO PER I PROPRI DIRITTI
3	MARCATILLI LUGI nato a MOSCIANO SANT'ANGELO (TE) il 06/01/1931 - C.F.:MRCLGU31A06F764R	CIASCUNO PER I PROPRI DIRITTI
4	MARCATILLI WALTER nato a MOSCIANO SANT'ANGELO (TE) il 06/12/1958 - C.F.:MRCWTR58T06F764Y	CIASCUNO PER I PROPRI DIRITTI
5	QUARANTA MARGHERITA nata a MOSCIANO SANT'ANGELO (TE) il 19/04/1936 - C.F.:QRNMGH36D59F764E	CIASCUNO PER I PROPRI DIRITTI
Efficacia Registratz. Tipo e numero nota		
03/03/2000	04/05/2001	Volture n. 120082.1/2000
Termine Registratz. Tipo e numero nota		
07/11/2001	11/03/2002	Volture n. 34669.1/2001

Situazione Intestatari dal 03/03/2000

N.O.	Intestato	Titolo
1	MOBILIFICIO F.LLI PICCIONI DI RENATO E BENITO PICCIONI S.N.C. con sede in MOSCIANO SANT'ANGELO (TE) - C.F.:00060640679	CIASCUNO PER I PROPRI DIRITTI

Comune: MOSCIANO SANT'ANGELO (TE) - Cod. F764
Interrogazione per Unita' Immobiliare - Fabbricati
 *** Procedura Catasto 2000 - Copia non commercializzabile ***

2	CAVUCCI GIANFRANCO nato a TERAMO (TE) il 14/10/1964 - C.F.:CVCGR64R14L103S		CIASCUNO PER I PROPRI DIRITTI
3	SCARPANTONIO DOMENICA nata a CORROPOLI (TE) il 18/07/1930 - C.F.:SCRDNCC30L58D043T		CIASCUNO PER I PROPRI DIRITTI
4	CAVUCCI ERALDO nato a TERAMO (TE) il 09/10/1961 - C.F.:CVCRLD61R09L103O		CIASCUNO PER I PROPRI DIRITTI
Efficacia	Registraz. 04/05/2001	Termine	Registraz. Tipo e numero nota
03/03/2000		Volture n. 120082.1/2000	

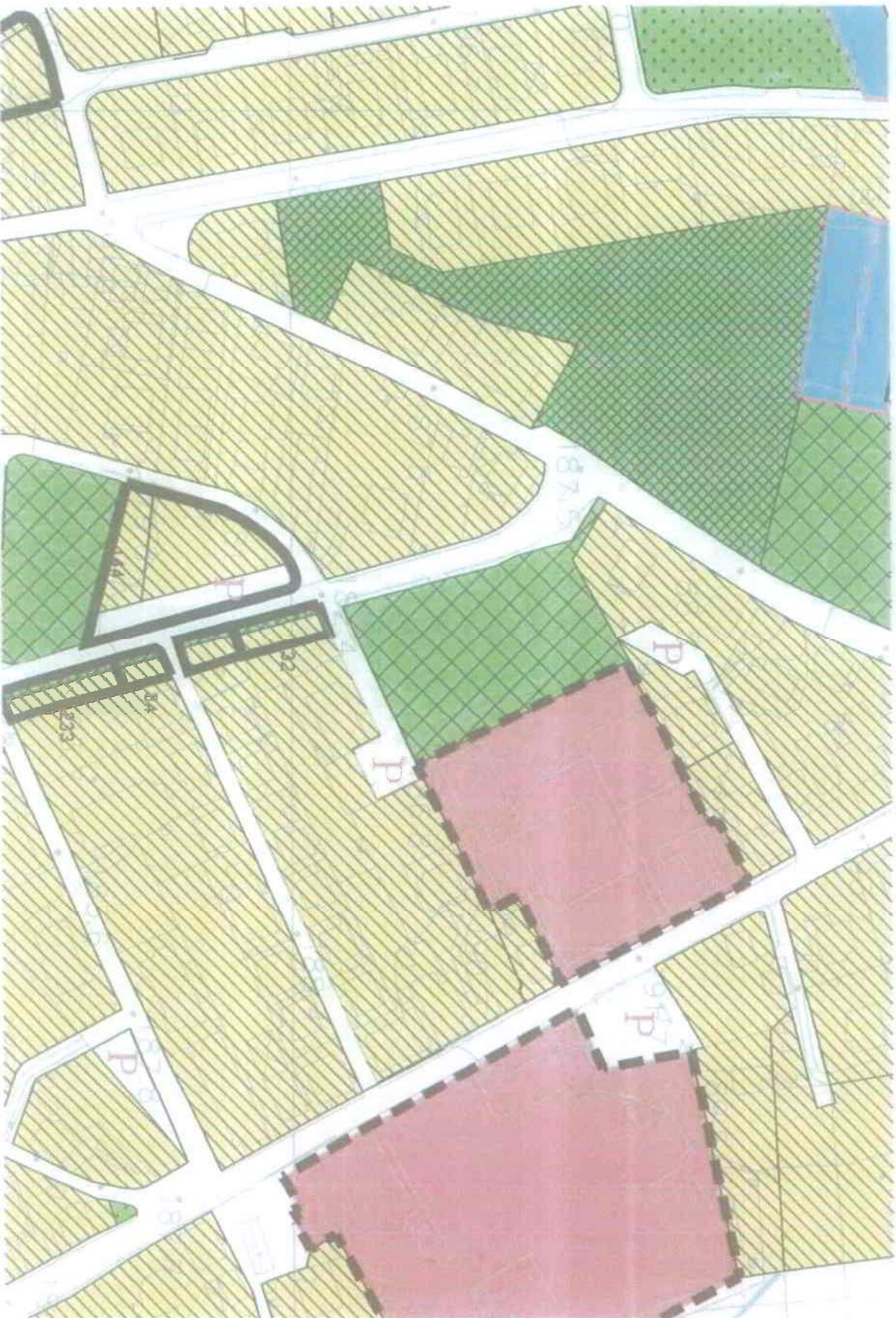
Situazione Intestatari dal 13/06/1998

N.O.	Intestato		Titolo
1	MOBILIFICIO F.LLI PICCIONI DI RENATO E BENITO PICCIONI S.N.C. con sede in MOSCIANO SANT'ANGELO (TE) - C.F.:00060640679		CIASCUNO PER I PROPRI DIRITTI
2	COMUNE DI MOSCIANO SANT'ANGELO con sede in MOSCIANO SANT'ANGELO (TE) - C.F.:00252130679		CIASCUNO PER I PROPRI DIRITTI
3	CAVUCCI LUIGI nato a MOSCIANO SANT'ANGELO (TE) il 02/12/1927 - C.F.:CVCLGU27T02F764P		CIASCUNO PER I PROPRI DIRITTI
4	DI GIACINTO GINA nata a MOSCIANO SANT'ANGELO (TE) il 26/08/1939 - C.F.:DGGCNI39M66F764O		CIASCUNO PER I PROPRI DIRITTI
5	MARCATTILII LUIGI nato a MOSCIANO SANT'ANGELO (TE) il 06/01/1931 - C.F.:MRCLGU31A06F764R		CIASCUNO PER I PROPRI DIRITTI
6	MARCATTILII WALTER nato a MOSCIANO SANT'ANGELO (TE) il 06/12/1958 - C.F.:MRCWTR58T06F764Y		CIASCUNO PER I PROPRI DIRITTI
7	QUARANTA MARGHERITA nata a MOSCIANO SANT'ANGELO (TE) il 19/04/1936 - C.F.:QRNMGH36D59F764E		CIASCUNO PER I PROPRI DIRITTI
Efficacia	Registraz. 13/06/1998	Termine	Registraz. Tipo e numero nota
13/06/1998		Accatastamento n. A01080.1/1998	03/03/2000
			04/05/2001
			Volture n. 120082.1/2000

Situazione Intestatari dal 13/06/1998

N.O.	Intestato		Titolo
1	MOBILIFICIO F.LLI PICCIONI DI RENATO E BENITO PICCIONI S.N.C. con sede in MOSCIANO SANT'ANGELO (TE) - C.F.:00060640679		CIASCUNO PER I PROPRI DIRITTI
2	COMUNE DI MOSCIANO SANT'ANGELO con sede in MOSCIANO SANT'ANGELO (TE) - C.F.:00252130679		CIASCUNO PER I PROPRI DIRITTI
3	CAVUCCI LUIGI nato a MOSCIANO SANT'ANGELO (TE) il 02/12/1927 - C.F.:CVCLGU27T02F764P		CIASCUNO PER I PROPRI DIRITTI
4	DI GIACINTO GINA nata a MOSCIANO SANT'ANGELO (TE) il 26/08/1939 - C.F.:DGGCNI39M66F764O		CIASCUNO PER I PROPRI DIRITTI
5	MARCATTILII LUIGI nato a MOSCIANO SANT'ANGELO (TE) il 06/01/1931 - C.F.:MRCLGU31A06F764R		CIASCUNO PER I PROPRI DIRITTI
6	MARCATTILII WALTER nato a MOSCIANO SANT'ANGELO (TE) il 06/12/1958 - C.F.:MRCWTR58T06F764Y		CIASCUNO PER I PROPRI DIRITTI
7	QUARANTA MARGHERITA nata a MOSCIANO SANT'ANGELO (TE) il 19/04/1936 - C.F.:QRNMGH36D59F764E		CIASCUNO PER I PROPRI DIRITTI
Efficacia	Registraz. 13/06/1998	Termine	Registraz. Tipo e numero nota
13/06/1998		Accatastamento n. A01080.1/1998	

STATO ATTUALE E FUTURO



Comune: MOSCIANO SANT'ANGELO (TE) - Cod. F764
Interrogazione per Unita' Immobiliare - Fabbricati
 *** Procedura Catasto 2000 - Copia non commercializzabile ***

Situazione Unita' Immobiliare dal 29/11/1988

St	Sez.	Foglio	Numero	Sub.	Z. C.	Cat.	CI	Cons.	Sup.	Rendita €	Rendita £	Indirizzo	Prot. Notifica	Annotazioni
2		18	386	2		D/1				32,537	63.000	VIA AUGUSTO MELONI p. T		
Efficacia		Registraz.	Tipo e numero nota											
29/11/1988		03/11/1999	Variazione n. 1194.1/1988											

Situazione Intestatari dal 01/01/1989

N. O.	Intestato	Titolo
1	COMUNE DI MOSCIANO SANT'ANGELO con sede in MOSCIANO SANT'ANGELO (TE) - C.F.:82000070670	Proprieta' 1000/1000
Efficacia		Registraz. Tipo e numero nota
01/01/1989		Implianto

STATO ATTUALE E FUTURO



Comune: MOSCIANO SANT'ANGELO (TE) - Cod. F764
Interrogazione per Unita' Immobiliare - Fabbricati
 *** Procedura Catasto 2000 - Copia non commercializzabile ***

Situazione Unita' Immobiliare dal 03/06/2014

St.	Sez.	Foglio	Numero	Sub.	Z.C.	Cat.	Cl.	Cons.	Sup.	Rendita €	Rendita £	Indirizzo	Prot. Notifica	Annotazioni
5		45		86		B/5	U	3280		3.557,36	6.888.000	CONTRADA SANTA MARIA DELL' ARCO p. T-1	1998/8512	
Efficacia														
		Registraz.	Tipo e numero nota											
03/06/2014		03/06/2014	Variazione n. 30428.1/2014											

Situazione Unita' Immobiliare dal 11/07/1988

St.	Sez.	Foglio	Numero	Sub.	Z.C.	Cat.	Cl.	Cons.	Sup.	Rendita €	Rendita £	Indirizzo	Prot. Notifica	Annotazioni
4		45		86		B/5	U	3280		3.557,36	6.888.000	CONTRADA SANTA MARIA DELL' ARCO p. T-1	1998/8512	
Efficacia														
		Registraz.	Tipo e numero nota											
11/07/1988		26/11/2003	Variazione n. 52479.1/2003											

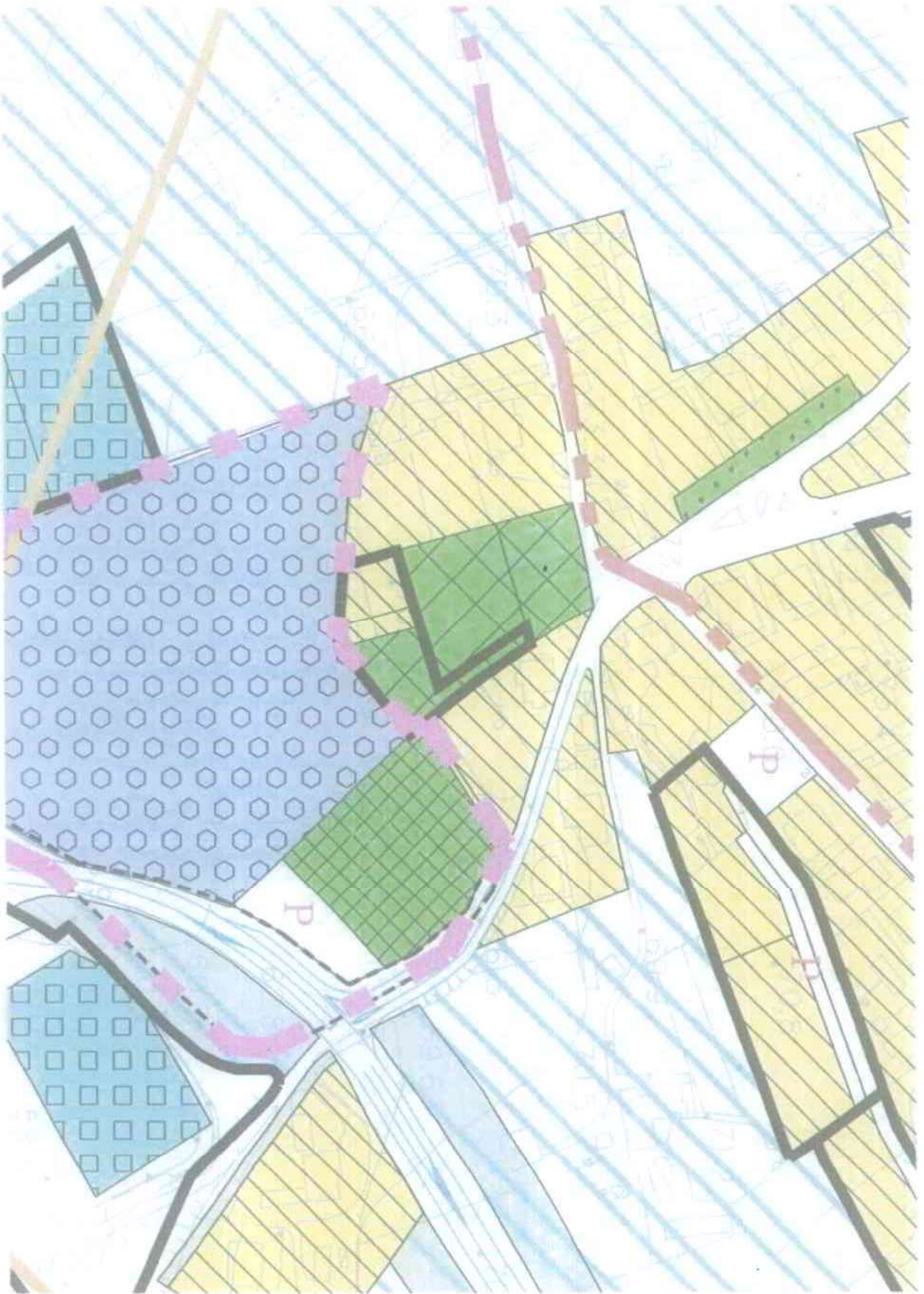
Situazione Unita' Immobiliare dal 11/07/1988

St.	Sez.	Foglio	Numero	Sub.	Z.C.	Cat.	Cl.	Cons.	Sup.	Rendita €	Rendita £	Indirizzo	Prot. Notifica	Annotazioni
3		45		86		B/5	U	3280		3.557,35	6.888.000	S.MARIA DELL' ARCO-MOSCIANO STAZIONE p. T-1		
Efficacia														
		Registraz.	Tipo e numero nota											
11/07/1988		27/10/1998	Variazione n. 1143.1/1988											

Situazione Intestatari dal 30/06/1987

N.O.	Intestato	Titolo
1	COMUNE DI MOSCIANO SANT'ANGELO - C.F.:82000070670	Assenza di titolo
Efficacia		
	Registraz.	Tipo e numero nota
	30/06/1987	Impianto

STATO ATTUALE E FUTURO



Comune: MOSCIANO SANT'ANGELO (TE) - Cod. F764
Interrogazione per Unità Immobiliare - Fabbricati
 *** Procedura Catasto 2000 - Copia non commercializzabile ***

Situazione Unità Immobiliare dal 03/06/2014

St.	Sez.	Foglio	Numero	Sub.	Z.C.	Cat.	Cl.	Cons.	Sup.	Rendita €	Rendita £	Indirizzo	Prot. Notifica	Annotazioni
3		50		152		B/5	U	1743		1.890,39	3.660,300	CONTRADA SELVA PIANA P. T	1998/10776	
Efficacia														
		Registraz.	Tipo e numero nota											
03/06/2014		Variazione n. 30641.1/2014												

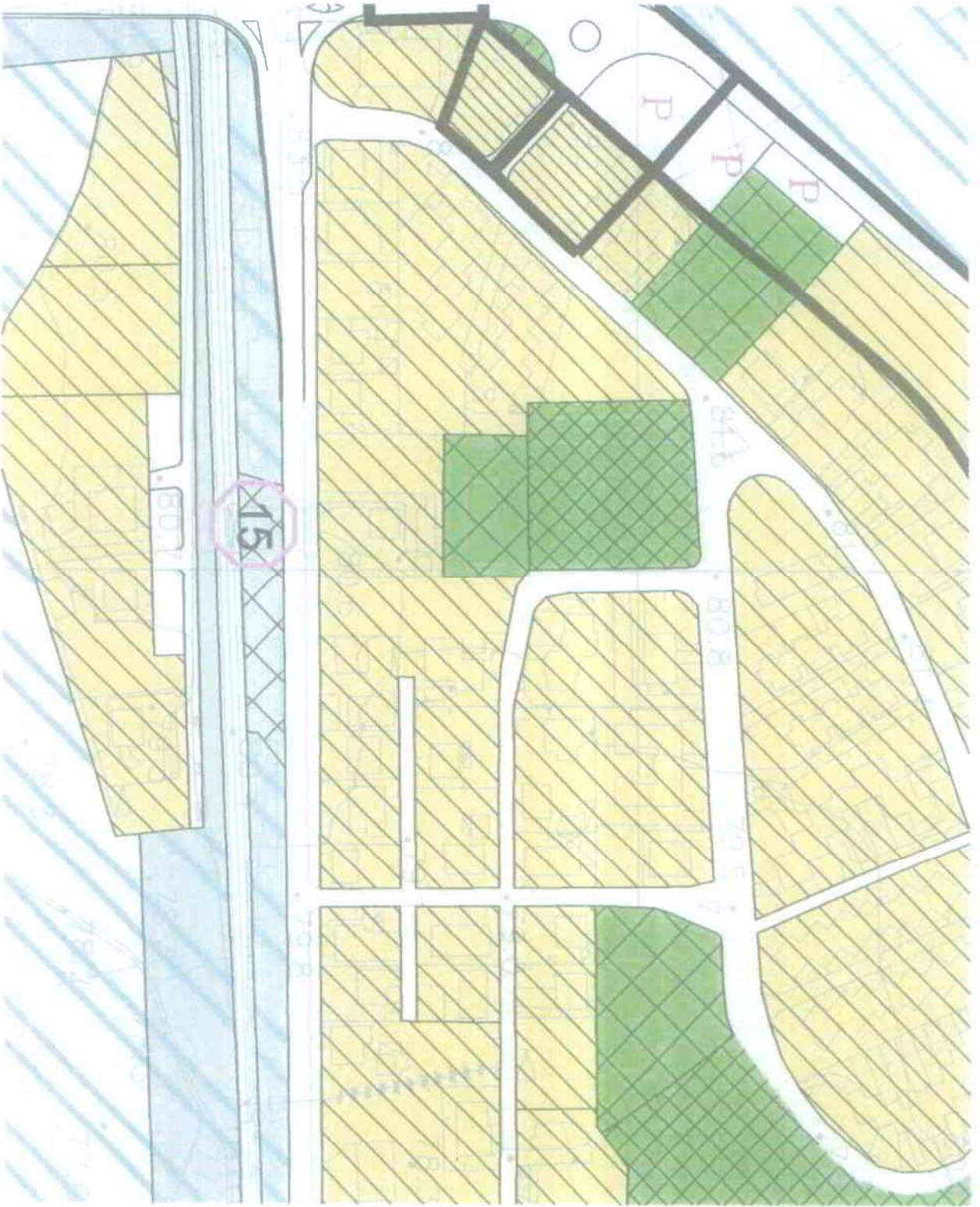
Situazione Unità Immobiliare dal 04/09/1985

St.	Sez.	Foglio	Numero	Sub.	Z.C.	Cat.	Cl.	Cons.	Sup.	Rendita €	Rendita £	Indirizzo	Prot. Notifica	Annotazioni
2		50		152		B/5	U	1743		1.890,381	3.660,300	CONTRADA SELVA PIANA P. T		
Efficacia														
		Registraz.	Tipo e numero nota											
04/09/1985		03/12/1998 Variazione n. 155.1/1985												

Situazione Intestatari dal 07/09/1990

N.O.	Intestato	Titolo
1	COMUNE DI MOSCIANO SANT'ANGELO con sede in MOSCIANO SANT'ANGELO (TE) - C.F.:82000070670	Proprietà 1000/1000
Efficacia		
07/09/1990		Registraz. Tipo e numero nota
		Accatamento n. 155/1985
		Termine
		Registraz. Tipo e numero nota

STATO ATTUALE E FUTURO



Comune: MOSCIANO SANT'ANGELO (TE) - Cod. F764
Interrogazione per Unita' Immobiliare - Fabbricati
 *** Procedura Catasto 2000 - Copia non commercializzabile ***

Situazione Unita' Immobiliare dal 29/11/1988														
Sl	Sez.	Foglio	Numero	Sub.	Z.C.	Cat.	Cl.	Cons.	Sup.	Rendita €	Rendita £	Indirizzo	Prot. Notifica	Annotazioni
3		25		484		D/1				2.117,47€	4.100.000	VIA UMBERTO TERRACINI P. T		
Efficacia		Registraz.	Tipo e numero nota											
29/11/1988		20/10/1999	Variazione n. 1196.1/1988											

Situazione Intestatari dal 01/01/1989

N.O.	Intestato	Titolo	
1	COMUNE DI MOSCIANO SANT'ANGELO con sede in MOSCIANO SANT'ANGELO (TE) - C.F.:82000070670	Proprieta' 1000/1000	
Efficacia		Registraz.	Tipo e numero nota
01/01/1989		Impianto	

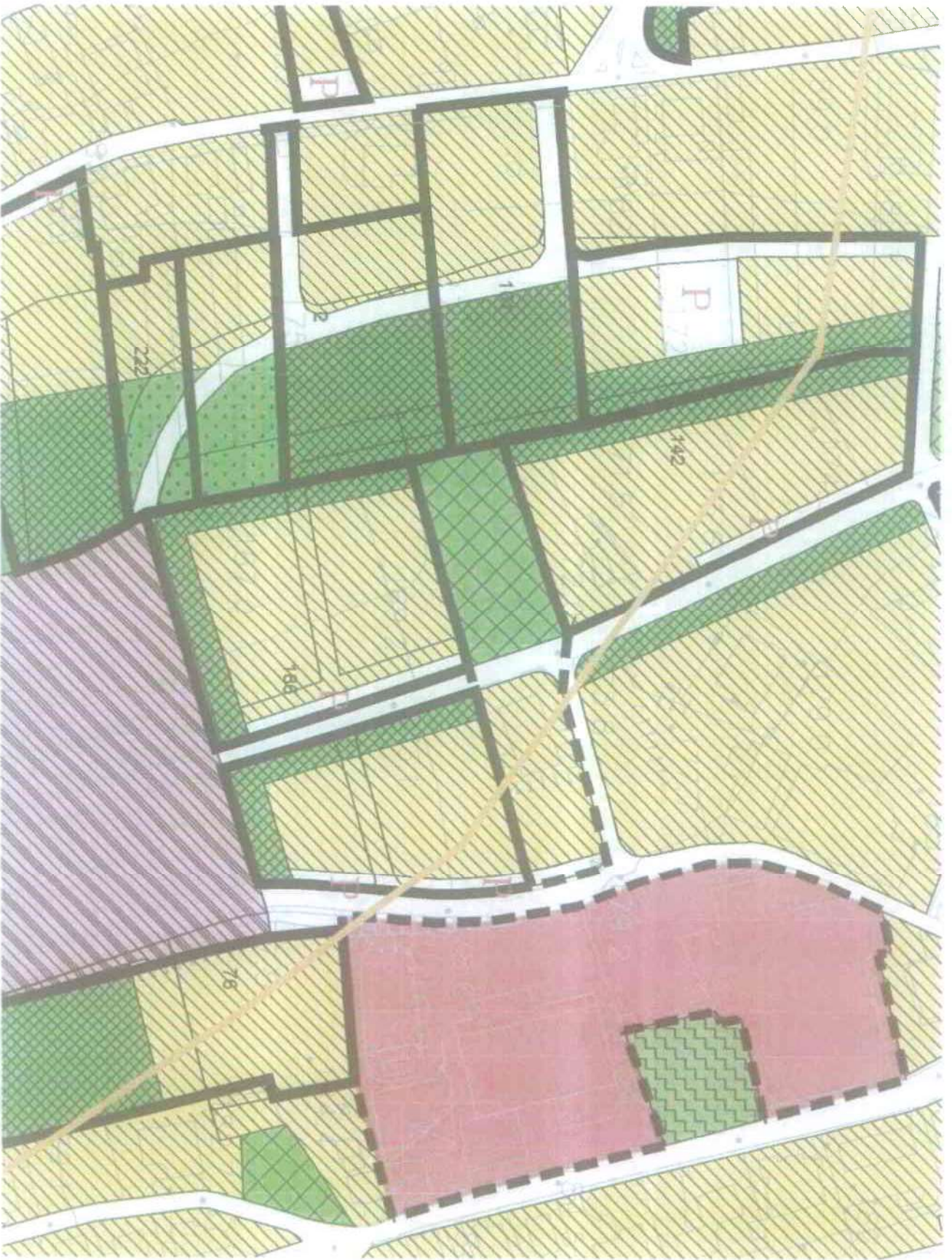
Comune: MOSCIANO SANT'ANGELO (TE) - Cod. F764
Interrogazione per Unita' Immobiliare - Fabbricati
 *** Procedura Catasto 2000 - Copia non commercializzabile ***

Situazione Unita' Immobiliare dal 20/11/1988														
St	Sez.	Foglio	Numero	Sub.	Z.C.	Cat.	Cl.	Cons.	Sup.	Rendita €	Rendita £	Indirizzo	Prot. Notifica	Annotazioni
2		25	1078		B/5	U	2391			2.593,18;	5.021.100	VIA UMBERTO TERRACINI P. T		
Efficacia		Registraz.	Tipo e numero nota											
20/11/1988		10/12/1998	Variazione n. 1195.1/1988											

Situazione Intestatari dal 01/01/1989

N.O.	Intestato	Titolo											
1	COMUNE DI MOSCIANO SANT'ANGELO con sede in MOSCIANO SANT'ANGELO (TE) - C.F.:82000070670	Proprieta' 1000/1000											
Efficacia		Registraz.	Tipo e numero nota										
		01/01/1989	Implanto										

STATO ATTUALE E FUTURO



Comune: MOSCIANO SANT'ANGELO (TE) - Cod. F764
Interrogazione per Particella - Terreni
 *** Procedura Catasto 2000 - Copia non commercializzabile ***

Situazione Particella dal 05/02/1985																
St	Foglio	Numero	Sub.	Pz.	Qua.	Desc. Qualità	Cl.	HA	A	CA	Dominicale €	Agrario €	Dominicale €	Agrario €	Deduzioni	Annotazioni
1	53	5			3	SEMIN ARBOR	1	0	43	70	41,753	28,211	80,845	54,625		
Efficacia		Registraz.	Tipo e numero nota													
		05/02/1985	Implanto													
Termine																

Situazione Intestatari dal 29/09/2005

N.O.		Intestato																	
1 COMUNE DI MOSCIANO SANT'ANGELO con sede in MOSCIANO SANT'ANGELO (TE) - C.F.:82000070670																			
Efficacia		Registraz.	Tipo e numero nota		Termine												Registraz.	Tipo e numero nota	
29/09/2005		31/10/2005	Voltura automatica da Conservatorie n. 11101.1/2005																

Situazione Intestatari dal 16/04/2003

N.O.		Intestato																		
1 CIAFARDONI MARIA nata a ROMA (RM) il 28/11/1955 - C.F.:CFRMRAS5568H501J																				
2 CIAFARDONI PAOLO nato a ROMA (RM) il 01/01/1954 - C.F.:CFRPLA54A01H501X																				
3 CIAFARDONI STEFANO nato a ROMA (RM) il 24/01/1966 - C.F.:CFRSFN66A24H501L																				
Efficacia		Registraz.	Tipo e numero nota		Termine												Registraz.	Tipo e numero nota		
16/04/2003		31/03/2004	Nota di voltura o variazione n. 1818.8/2004														29/09/2005	31/10/2005	Voltura automatica da Conservatorie n. 11101.1/2005	

Situazione Intestatari dal 05/02/1985

N.O.		Intestato																		
1 CIAFARDONI GIANNI nato a GIULIANOVA (TE) il 20/07/1928 - C.F.:CFRGNN28L20E058C																				
2 CIAFARDONI MARIA nata a ROMA (RM) il 28/11/1955 - C.F.:CFRMRAS5568H501J																				
3 CIAFARDONI PAOLO nato a ROMA (RM) il 01/01/1954 - C.F.:CFRPLA54A01H501X																				
4 CIAFARDONI STEFANO nato a ROMA (RM) il 24/01/1966 - C.F.:CFRSFN66A24H501L																				
Efficacia		Registraz.	Tipo e numero nota		Termine												Registraz.	Tipo e numero nota		
		05/02/1985	Implanto														16/04/2003	31/03/2004	Nota di voltura o variazione n. 1818.8/2004	

Situazione Intestatari dal 05/02/1985

N.O.		Intestato																	
1 CIAFARDONI GIANNI nato a GIULIANOVA (TE) il 20/07/1928 - C.F.:CFRGNN28L20E058C																			
2 CIAFARDONI MARIA nata a ROMA (RM) il 28/11/1955 - C.F.:CFRMRAS5568H501J																			
3 CIAFARDONI PAOLO nato a ROMA (RM) il 01/01/1954 - C.F.:CFRPLA54A01H501X																			
4 CIAFARDONI STEFANO nato a ROMA (RM) il 24/01/1966 - C.F.:CFRSFN66A24H501L																			
Efficacia		Registraz.	Tipo e numero nota		Termine												Registraz.	Tipo e numero nota	

Comune: MOSCIANO SANT'ANGELO (TE) - Cod. F764
Interrogazione per Particella - Terreni
*** Procedura Catasto 2000 - Copia non commercializzabile ***

05/02/1985	Impianto				
------------	----------	--	--	--	--

Comune: MOSCIANO SANT'ANGELO (TE) - Cod. F764
Interrogazione per Particella - Terreni
 *** Procedura Catasto 2000 - Copia non commercializzabile ***

Situazione Particella dal 05/02/1985																
St	Foglio	Numero	Sub.	Pz.	Qua.	Desc. Qualità	CI	HA	A	CA	Dominicale €	Agrario €	Dominicale £	Agrario £	Deduzioni	Annotazioni
1	53	6			1	SEMINATIVO	1	0	23	90	22,835	14,195	44,215	27,485		
Efficacia		Registraz.	Tipo e numero nota		Termine		Registraz.		Tipo e numero nota							
		05/02/1985	Implanto													

Situazione Intestatari dal 29/09/2005

N.O.	Intestato	Titolo														
1	COMUNE DI MOSCIANO SANT'ANGELO con sede in MOSCIANO SANT'ANGELO (TE) - C.F.:82000070670	Proprieta' 1/1														
Efficacia		Registraz.	Tipo e numero nota		Termine		Registraz.		Tipo e numero nota							
29/09/2005		31/10/2005	Voltura automatica da Conservatoria n. 11101.1/2005													

Situazione Intestatari dal 16/04/2003

N.O.	Intestato	Titolo														
1	CIAFARDONI MARIA nata a ROMA (RM) il 28/11/1955 - C.F.:CFRMRAS5568H501J	Proprieta' 1/3 bene personale														
2	CIAFARDONI PAOLO nato a ROMA (RM) il 01/01/1954 - C.F.:CFRPLA54A01H501X	Proprieta' 1/3 bene personale														
3	CIAFARDONI STEFANO nato a ROMA (RM) il 24/01/1966 - C.F.:CFRSFN66A24H501L	Proprieta' 1/3 bene personale														
Efficacia		Registraz.	Tipo e numero nota		Termine		Registraz.		Tipo e numero nota							
16/04/2003		31/03/2004	Nota di voltura o variazione n. 1818.8/2004		29/09/2005		31/10/2005		Voltura automatica da Conservatorie n. 11101.1/2005							

Situazione Intestatari dal 05/02/1985

N.O.	Intestato	Titolo														
1	CIAFARDONI GIANNI nato a GIULIANOVA (TE) il 20/07/1928 - C.F.:CFRGNN28L20E058C	Usufruttuario parziale														
2	CIAFARDONI MARIA nata a ROMA (RM) il 28/11/1955 - C.F.:CFRMRAS5568H501J	Proprieta' 1/3														
3	CIAFARDONI PAOLO nato a ROMA (RM) il 01/01/1954 - C.F.:CFRPLA54A01H501X	Proprieta' 1/3														
4	CIAFARDONI STEFANO nato a ROMA (RM) il 24/01/1966 - C.F.:CFRSFN66A24H501L	Proprieta' 1/3														
Efficacia		Registraz.	Tipo e numero nota		Termine		Registraz.		Tipo e numero nota							
05/02/1985		05/02/1985	Implanto		16/04/2003		31/03/2004		Nota di voltura o variazione n. 1818.8/2004							

Situazione Intestatari dal 05/02/1985

N.O.	Intestato	Titolo														
1	CIAFARDONI GIANNI nato a GIULIANOVA (TE) il 20/07/1928 - C.F.:CFRGNN28L20E058C	Usufruttuario parziale														
2	CIAFARDONI MARIA nata a ROMA (RM) il 28/11/1955 - C.F.:CFRMRAS5568H501J	Proprieta' 1/3														
3	CIAFARDONI PAOLO nato a ROMA (RM) il 01/01/1954 - C.F.:CFRPLA54A01H501X	Proprieta' 1/3														
4	CIAFARDONI STEFANO nato a ROMA (RM) il 24/01/1966 - C.F.:CFRSFN66A24H501L	Proprieta' 1/3														
Efficacia		Registraz.	Tipo e numero nota		Termine		Registraz.		Tipo e numero nota							
		Registraz.	Tipo e numero nota													

Comune: MOSCIANO SANT'ANGELO (TE) - Cod. F764

Interrogazione per Particella - Terreni

*** Procedura Catasto 2000 - Copia non commercializzabile ***

05/02/1985	Impianto				
------------	----------	--	--	--	--

Comune: MOSCIANO SANT'ANGELO (TE) - Cod. F764
Interrogazione per Particella - Terreni
 *** Procedura Catasto 2000 - Copia non commercializzabile ***

Situazione Particella dal 05/02/1985

St	Foglio	Numero	Sub.	Pz.	Qua.	Desc. Qualità	Cl.	HA	A	CA	Dominicale €	Agrario €	Dominicale £	Agrario £	Deduzioni	Annotazioni
1	53	41			3	SEMIN ARBOR	1	0	11	20	10,701	7,23	20,720	14,000		
Efficacia		Registraz.	Tipo e numero nota		Termine		Registraz.	Tipo e numero nota								
		05/02/1985	Impianto													

Situazione Intestatari dal 29/09/2005

N.O.	Intestato	TITOLO
1	COMUNE DI MOSCIANO SANT'ANGELO con sede in MOSCIANO SANT'ANGELO (TE) - C.F.:82000070670	Proprieta' 1/1
Efficacia		Registraz.
29/09/2005		31/10/2005
		Voltura automatica da Conservatorie n. 11101.1/2005
		Termine
		Registraz.
		Tipo e numero nota

Situazione Intestatari dal 16/04/2003

N.O.	Intestato	TITOLO
1	CIAFARDONI MARIA nata a ROMA (RM) il 28/11/1955 - C.F.:CFRMRRA55568H501J	Proprieta' 1/3 bene personale
2	CIAFARDONI PAOLO nato a ROMA (RM) il 01/01/1954 - C.F.:CFRPLA54A01H501X	Proprieta' 1/3 bene personale
3	CIAFARDONI STEFANO nato a ROMA (RM) il 24/01/1966 - C.F.:CFRSFN66A24H501L	Proprieta' 1/3 bene personale
Efficacia		Registraz.
16/04/2003		31/03/2004
		Nota di voltura o variazione n. 1818.8/2004
		Termine
		Registraz.
		Tipo e numero nota
		Voltura automatica da Conservatorie n. 11101.1/2005

Situazione Intestatari dal 05/02/1985

N.O.	Intestato	TITOLO
1	CIAFARDONI GIANNI nato a GIULIANOVA (TE) il 20/07/1928 - C.F.:CFRGN28L20E058C	Usufruttuario parziale
2	CIAFARDONI MARIA nata a ROMA (RM) il 28/11/1955 - C.F.:CFRMRRA55568H501J	Proprieta' 1/3
3	CIAFARDONI PAOLO nato a ROMA (RM) il 01/01/1954 - C.F.:CFRPLA54A01H501X	Proprieta' 1/3
4	CIAFARDONI STEFANO nato a ROMA (RM) il 24/01/1966 - C.F.:CFRSFN66A24H501L	Proprieta' 1/3
Efficacia		Registraz.
05/02/1985		31/03/2004
		Nota di voltura o variazione n. 1818.8/2004
		Termine
		Registraz.
		Tipo e numero nota
		Voltura automatica da Conservatorie n. 1818.8/2004

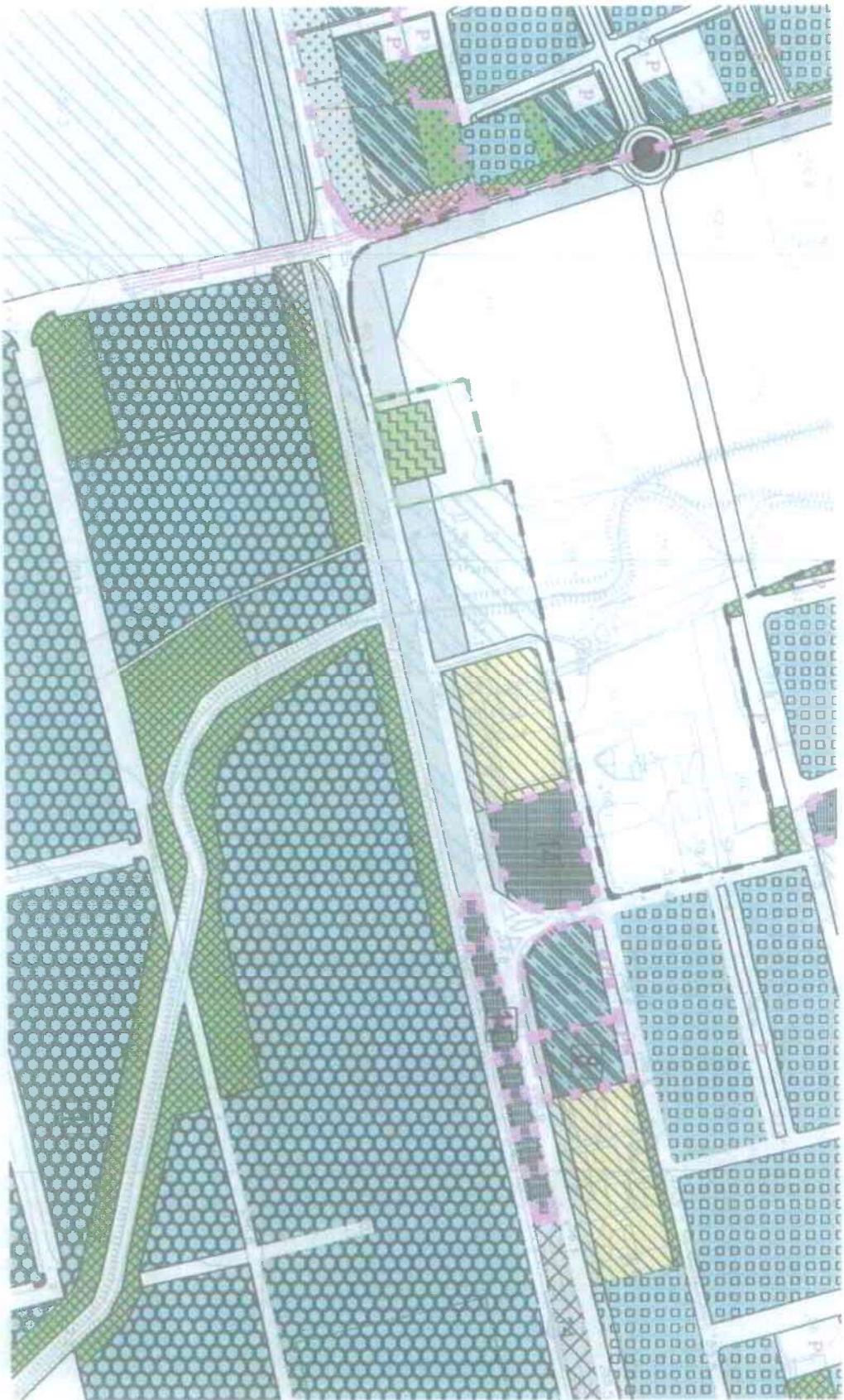
Situazione Intestatari dal 05/02/1985

N.O.	Intestato	TITOLO
1	CIAFARDONI GIANNINI nato a GIULIANOVA (TE) il 20/07/1928 - C.F.:CFRGN28L20E058C	Usufruttuario parziale
2	CIAFARDONI MARIA nata a ROMA (RM) il 28/11/1955 - C.F.:CFRMRRA55568H501J	Proprieta' 1/3
3	CIAFARDONI PAOLO nato a ROMA (RM) il 01/01/1954 - C.F.:CFRPLA54A01H501X	Proprieta' 1/3
4	CIAFARDONI STEFANO nato a ROMA (RM) il 24/01/1966 - C.F.:CFRSFN66A24H501L	Proprieta' 1/3
Efficacia		Registraz.
		Tipo e numero nota
		Termine
		Registraz.
		Tipo e numero nota

Comune: MOSCIANO SANT'ANGELO (TE) - Cod. F764
Interrogazione per Particella - Terreni
*** Procedura Catasto 2000 - Copia non commercializzabile ***

05/02/1985	Impianto				
------------	----------	--	--	--	--

STATO ATTUALE E FUTURO





DATI PARTICELLA

CATASTO TERRENI - (n.1 immobile)

IMMOBILE n.1/1

FOGLIO: 5 - PARTICELLA: 845 - SUBALTERNO:
IMMOBILE: 810449 - QUALITÀ: SEMIN ARBOR - CLASSE: 2
ETTARI: 0 - ARE: 2 - CENTIARE: 36
REDD. DOMINICALE: € 1,71 - REDD. AGRARIO: € 1,4 - PARTITA:
ANNOTAZIONI: FRAZIONAMENTO del 14/12/2005 in atti dal 14/12/2005 (n.132967.1/2005)

INTESTATARI - (n.1)

INTESTATARIO 1/1
SOGGETTO: COMUNE DI MOSCIANO SANT'ANGELO
CF: 82000070670 - PROPRIETÀ: Proprieta' 1/1 dal 18/01/2006

CATASTO FABBRICATI - (n.0 immobili)

DESTINAZIONE URBANISTICA - (n.7 destinazioni)

FOGLIO: 5 - PARTICELLA: 845

STRUMENTO: PRG - Piano Regolatore Generale
ZONA: B2 - Art.32 N.T.A.
TIPO: Poligono
RICADE: 16,0%
DESCRIZIONE: Zona B - Sistema insediativo residenziale
Sottozona B2 - Tessuto residenziale di completamento
[Consulta norma](#)

(N.B. Fare comunque riferimento all'intera [N.T.A.](#))

STRUMENTO: PRG - Piano Regolatore Generale
ZONA: F1 - Art.56 N.T.A.
TIPO: Poligono
RICADE: 84,0%
DESCRIZIONE: Zona F - Attrezzature ed impianti di interesse generale
Sottozona F1 - Verde pubblico
[Consulta norma](#)

(N.B. Fare comunque riferimento all'intera [N.T.A.](#))

STRUMENTO: CMP - Piani e comparti attivati
ZONA: CA - Art.18 N.T.A.
TIPO: Poligono
RICADE: 100,0%
DESCRIZIONE: Comparto a progettazione unitaria
Piani e comparti attivati
[Consulta norma](#)

(N.B. Fare comunque riferimento all'intera [N.T.A.](#))

STRUMENTO: SA1 - P.T.C.P. - Tutela Ambientale e Paesaggistica
ZONA: A.1.4 - Art. 9 P.T.C.P.
TIPO: Poligono
RICADE: 4,6%
DESCRIZIONE: Aree ambiti ed oggetti di tutela ambientale e paesaggistica
Aree di interesse paesaggistico ed ambientale
[Consulta Tavole P.T.C.P.](#)



STRUMENTO: **SI - P.T.C.P. - Sistema Insediativo**

ZONA: **B.4 - Art. 18 P.T.C.P.**

TIPO: **Poligono**

RICADE: **95,4%**

DESCRIZIONE: **Sistema Insediativo**

Nuclei ed insediamenti sparsi

[Consulta Tavole P.T.C.P.](#)

STRUMENTO: **AMB - P.R.P.**

ZONA: **5 - Ambito 5**

TIPO: **Poligono**

RICADE: **100,0%**

DESCRIZIONE: **Costa Teramana**

STRUMENTO: **TV - P.R.P.**

ZONA: **D - Classi di Tutela e Valorizzazione**

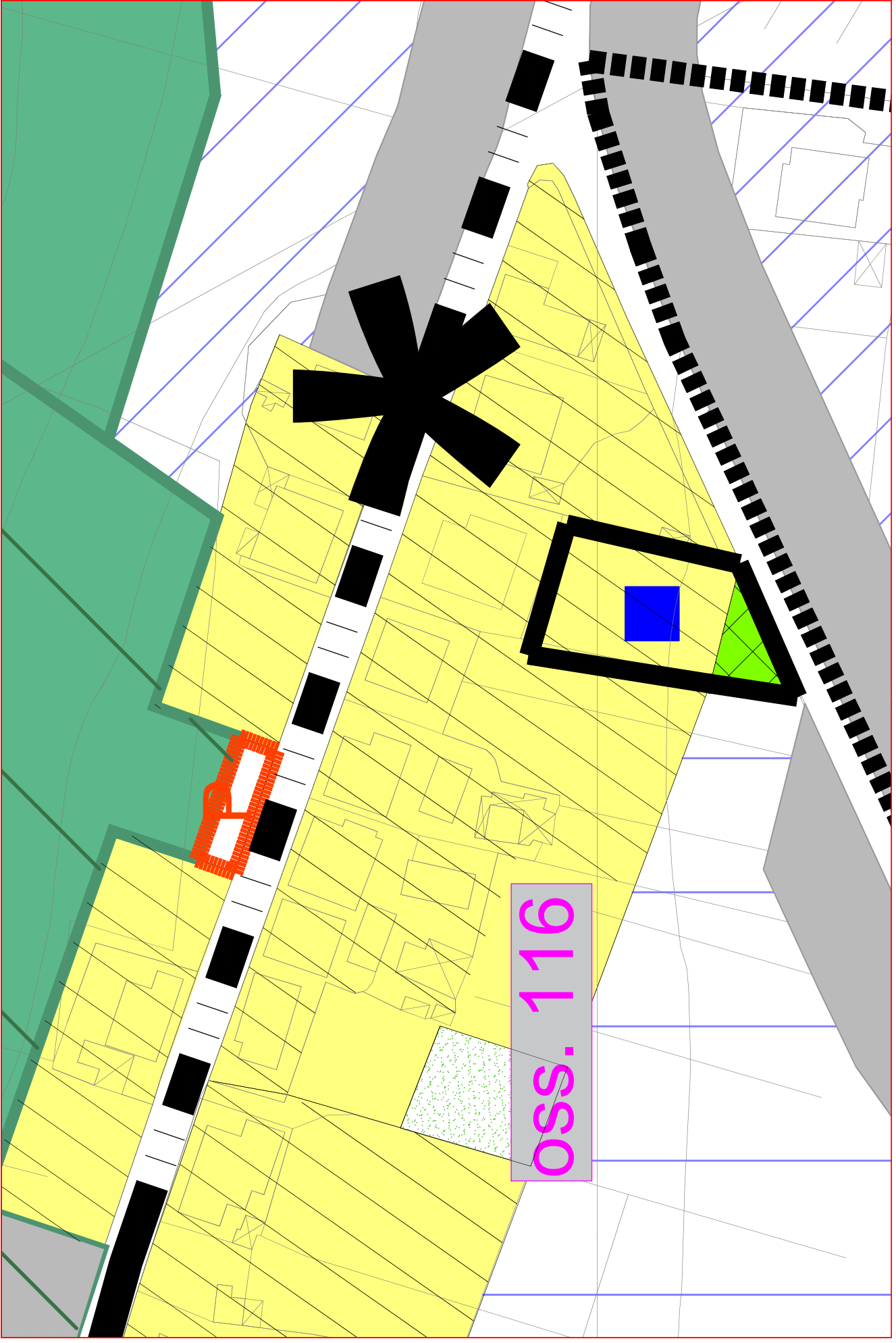
TIPO: **Poligono**

RICADE: **100,0%**

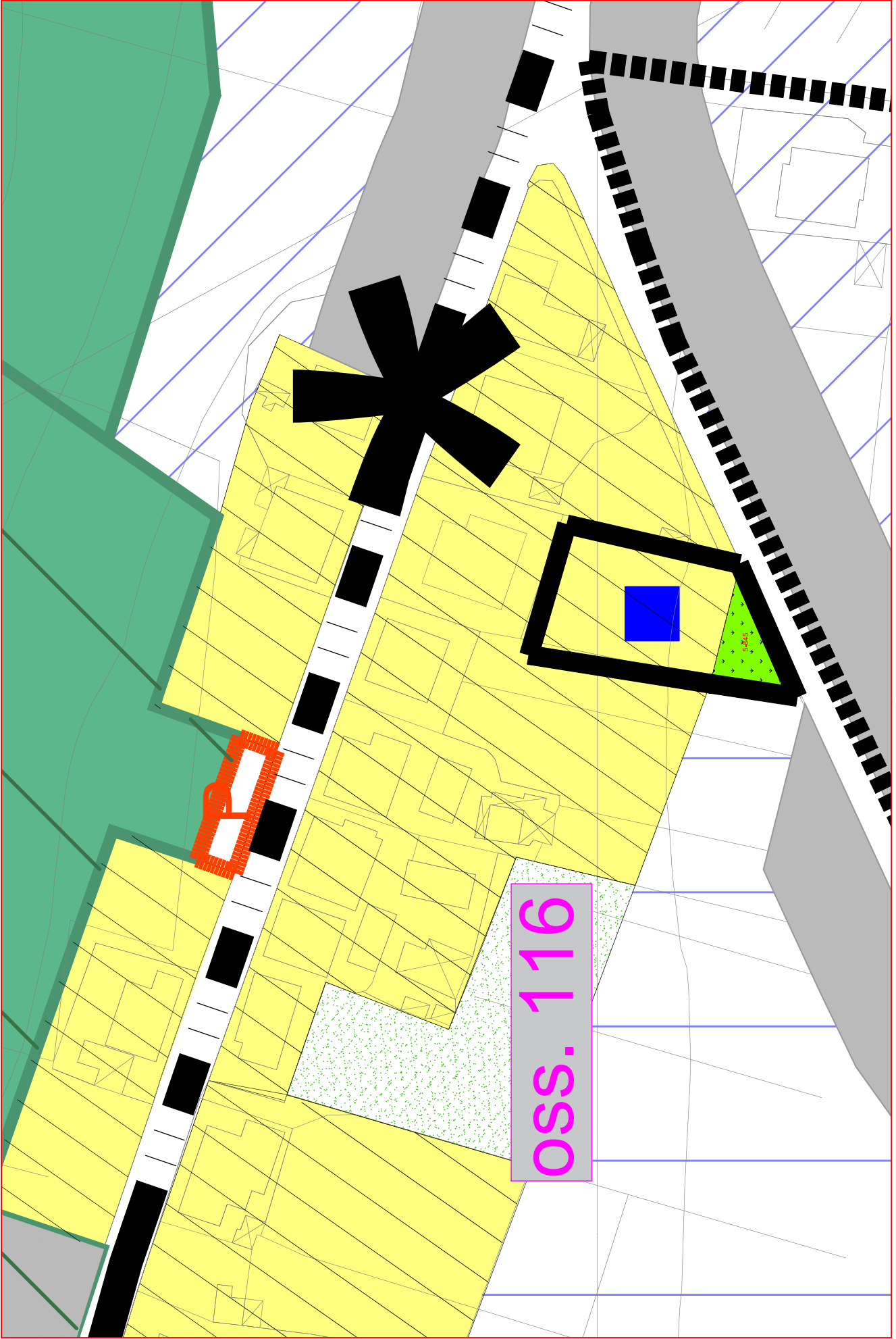
DESCRIZIONE: **Trasformazione a regime ordinario**

(Fonte: Tavola Variante Piano Regionale Paesistico)

STATO ATTUALE



STATO FUTURO





DATI PARTICELLA

CATASTO TERRENI - (n.1 immobile)

IMMOBILE n.1/1

FOGLIO: 36 - PARTICELLA: 536 - SUBALTERNO:

IMMOBILE: 704775 - QUALITÀ: SEMIN ARBOR - CLASSE: 2

ETTARI: 0 - ARE: 17 - CENTIARE: 63

REDD. DOMINICALE: € 12,75 - REDD. AGRARIO: € 10,47 - PARTITA:

ANNOTAZIONI: AUS del 02/07/2001 in atti dal 02/07/2001 (n.2680.1/2001) - atto di aggiornamento non conforme all'art.1,comma 8, del d.m.f. n.701/94

INTESTATARI - (n.1)

INTESTATARIO 1/1

SOGGETTO: COMUNE DI MOSCIANO SANT'ANGELO

CF: 82000070670 - PROPRIETÀ: Proprieta' 1/1 dal 28/11/2001

CATASTO FABBRICATI - (n.0 immobili)

DESTINAZIONE URBANISTICA - (n.5 destinazioni)

FOGLIO: 36 - PARTICELLA: 536

STRUMENTO: PRG - Piano Regolatore Generale

ZONA: D2 - Art.41 N.T.A.

TIPO: Poligono

RICADE: 4,0%

DESCRIZIONE: Zona D - Insediamenti produttivi

Sottozona D2 - Insediamenti produttivi a carattere Artigianale

[Consulta norma](#)

(N.B. Fare comunque riferimento all'intera [N.T.A.](#))

STRUMENTO: PRG - Piano Regolatore Generale

ZONA: F1 - Art.56 N.T.A.

TIPO: Poligono

RICADE: 96,0%

DESCRIZIONE: Zona F - Attrezzature ed impianti di interesse generale

Sottozona F1 - Verde pubblico

[Consulta norma](#)

(N.B. Fare comunque riferimento all'intera [N.T.A.](#))

STRUMENTO: API - Ambiti di protezione idrogeologica

ZONA: AP - Art. 71 comma 6 N.T.A.

TIPO: Poligono

RICADE: 100,0%

DESCRIZIONE: Vincolo idrogeologico

Ambito protezione idrogeologica

[Consulta norma](#)

(N.B. Fare comunque riferimento all'intera [N.T.A.](#))

STRUMENTO: A13 - P.T.C.P. - Tutela Ambientale e Paesaggistica

ZONA: A.1.3.2 - Art. 8 P.T.C.P.

TIPO: Poligono

RICADE: 100,0%

DESCRIZIONE: Ambiti di attenzione idrogeologica

Ambiti di protezione idrogeologica

[Consulta Tavole P.T.C.P.](#)



STRUMENTO: **SI - P.T.C.P. - Sistema Insediativo**

ZONA: **B.5 - Art. 19 P.T.C.P.**

TIPO: **Poligono**

RICADE: **100,0%**

DESCRIZIONE: **Sistema Insediativo**

Insedamenti monofunzionali

[Consulta Tavole P.T.C.P.](#)



DATI PARTICELLA

CATASTO TERRENI - (n.1 immobile)

IMMOBILE n.1/1

FOGLIO: 36 - PARTICELLA: 539 - SUBALTERNO:

IMMOBILE: 704778 - QUALITÀ: SEMIN ARBOR - CLASSE: 2

ETTARI: 0 - ARE: 2 - CENTIARE: 12

REDD. DOMINICALE: € 1,53 - REDD. AGRARIO: € 1,26 - PARTITA:

ANNOTAZIONI: AUS del 02/07/2001 in atti dal 02/07/2001 (n.2680.1/2001) - atto di aggiornamento non conforme all'art.1,comma 8, del d.m.f. n.701/94

INTESTATARI - (n.1)

INTESTATARIO 1/1

SOGGETTO: COMUNE DI MOSCIANO SANT'ANGELO

CF: 82000070670 - PROPRIETÀ: Proprieta' 1/1 dal 28/11/2001

CATASTO FABBRICATI - (n.0 immobili)

DESTINAZIONE URBANISTICA - (n.4 destinazioni)

FOGLIO: 36 - PARTICELLA: 539

STRUMENTO: PRG - Piano Regolatore Generale

ZONA: D2 - Art.41 N.T.A.

TIPO: Poligono

RICADE: 100,0%

DESCRIZIONE: Zona D - Insediamenti produttivi

Sottozona D2 - Insediamenti produttivi a carattere Artigianale

[Consulta norma](#)

(N.B. Fare comunque riferimento all'intera [N.T.A.](#))

STRUMENTO: API - Ambiti di protezione idrogeologica

ZONA: AP - Art. 71 comma 6 N.T.A.

TIPO: Poligono

RICADE: 100,0%

DESCRIZIONE: Vincolo idrogeologico

Ambito protezione idrogeologica

[Consulta norma](#)

(N.B. Fare comunque riferimento all'intera [N.T.A.](#))

STRUMENTO: A13 - P.T.C.P. - Tutela Ambientale e Paesaggistica

ZONA: A.1.3.2 - Art. 8 P.T.C.P.

TIPO: Poligono

RICADE: 100,0%

DESCRIZIONE: Ambiti di attenzione idrogeologica

Ambiti di protezione idrogeologica

[Consulta Tavole P.T.C.P.](#)

STRUMENTO: SI - P.T.C.P. - Sistema Insediativo

ZONA: B.5 - Art. 19 P.T.C.P.

TIPO: Poligono

RICADE: 100,0%

DESCRIZIONE: Sistema Insediativo

Insediamenti monofunzionali

[Consulta Tavole P.T.C.P.](#)



DATI PARTICELLA

CATASTO TERRENI - (n.1 immobile)

IMMOBILE n.1/1

FOGLIO: 36 - PARTICELLA: 540 - SUBALTERNO:

IMMOBILE: 704779 - QUALITÀ: SEMIN ARBOR - CLASSE: 2

ETTARI: 0 - ARE: 6 - CENTIARE: 25

REDD. DOMINICALE: € 4,52 - REDD. AGRARIO: € 3,71 - PARTITA:

ANNOTAZIONI: AUS del 02/07/2001 in atti dal 02/07/2001 (n.2680.1/2001) - atto di aggiornamento non conforme all'art.1,comma 8, del d.m.f. n.701/94

INTESTATARI - (n.1)

INTESTATARIO 1/1

SOGGETTO: COMUNE DI MOSCIANO SANT'ANGELO

CF: 82000070670 - PROPRIETÀ: Proprieta' 1/1 dal 28/11/2001

CATASTO FABBRICATI - (n.0 immobili)

DESTINAZIONE URBANISTICA - (n.5 destinazioni)

FOGLIO: 36 - PARTICELLA: 540

STRUMENTO: PRG - Piano Regolatore Generale

ZONA: F1 - Art.56 N.T.A.

TIPO: Poligono

RICADE: 9,7%

DESCRIZIONE: Zona F - Attrezzature ed impianti di interesse generale

Sottozona F1 - Verde pubblico

[Consulta norma](#)

(N.B. Fare comunque riferimento all'intera [N.T.A.](#))

STRUMENTO: PRG - Piano Regolatore Generale

ZONA: P - Art.9 N.T.A.

TIPO: Poligono

RICADE: 90,3%

DESCRIZIONE: Parcheggi

[Consulta norma](#)

(N.B. Fare comunque riferimento all'intera [N.T.A.](#))

STRUMENTO: API - Ambiti di protezione idrogeologica

ZONA: AP - Art. 71 comma 6 N.T.A.

TIPO: Poligono

RICADE: 100,0%

DESCRIZIONE: Vincolo idrogeologico

Ambito protezione idrogeologica

[Consulta norma](#)

(N.B. Fare comunque riferimento all'intera [N.T.A.](#))

STRUMENTO: A13 - P.T.C.P. - Tutela Ambientale e Paesaggistica

ZONA: A.1.3.2 - Art. 8 P.T.C.P.

TIPO: Poligono

RICADE: 100,0%

DESCRIZIONE: Ambiti di attenzione idrogeologica

Ambiti di protezione idrogeologica

[Consulta Tavole P.T.C.P.](#)



STRUMENTO: **SI - P.T.C.P. - Sistema Insediativo**

ZONA: **B.5 - Art. 19 P.T.C.P.**

TIPO: **Poligono**

RICADE: **100,0%**

DESCRIZIONE: **Sistema Insediativo**

Insedamenti monofunzionali

[Consulta Tavole P.T.C.P.](#)



DATI PARTICELLA

CATASTO TERRENI - (n.1 immobile)

IMMOBILE n.1/1

FOGLIO: 36 - PARTICELLA: 542 - SUBALTERNO:

IMMOBILE: 704781 - QUALITÀ: SEMIN ARBOR - CLASSE: 2

ETTARI: 0 - ARE: 12 - CENTIARE: 90

REDD. DOMINICALE: € 9,33 - REDD. AGRARIO: € 7,66 - PARTITA:

ANNOTAZIONI: AUS del 02/07/2001 in atti dal 02/07/2001 (n.2680.1/2001) - atto di aggiornamento non conforme all'art.1,comma 8, del d.m.f. n.701/94

INTESTATARI - (n.1)

INTESTATARIO 1/1

SOGGETTO: COMUNE DI MOSCIANO SANT'ANGELO

CF: 82000070670 - PROPRIETÀ: Proprieta' 1/1 dal 15/06/2004

CATASTO FABBRICATI - (n.0 immobili)

DESTINAZIONE URBANISTICA - (n.5 destinazioni)

FOGLIO: 36 - PARTICELLA: 542

STRUMENTO: PRG - Piano Regolatore Generale

ZONA: D2 - Art.41 N.T.A.

TIPO: Poligono

RICADE: 2,8%

DESCRIZIONE: Zona D - Insediamenti produttivi

Sottozona D2 - Insediamenti produttivi a carattere Artigianale

[Consulta norma](#)

(N.B. Fare comunque riferimento all'intera [N.T.A.](#))

STRUMENTO: PRG - Piano Regolatore Generale

ZONA: F1 - Art.56 N.T.A.

TIPO: Poligono

RICADE: 97,2%

DESCRIZIONE: Zona F - Attrezzature ed impianti di interesse generale

Sottozona F1 - Verde pubblico

[Consulta norma](#)

(N.B. Fare comunque riferimento all'intera [N.T.A.](#))

STRUMENTO: API - Ambiti di protezione idrogeologica

ZONA: AP - Art. 71 comma 6 N.T.A.

TIPO: Poligono

RICADE: 100,0%

DESCRIZIONE: Vincolo idrogeologico

Ambito protezione idrogeologica

[Consulta norma](#)

(N.B. Fare comunque riferimento all'intera [N.T.A.](#))

STRUMENTO: A13 - P.T.C.P. - Tutela Ambientale e Paesaggistica

ZONA: A.1.3.2 - Art. 8 P.T.C.P.

TIPO: Poligono

RICADE: 100,0%

DESCRIZIONE: Ambiti di attenzione idrogeologica

Ambiti di protezione idrogeologica

[Consulta Tavole P.T.C.P.](#)



STRUMENTO: **SI - P.T.C.P. - Sistema Insediativo**

ZONA: **B.5 - Art. 19 P.T.C.P.**

TIPO: **Poligono**

RICADE: **100,0%**

DESCRIZIONE: **Sistema Insediativo**

Insedamenti monofunzionali

[Consulta Tavole P.T.C.P.](#)



DATI PARTICELLA

CATASTO TERRENI - (n.1 immobile)

IMMOBILE n.1/1

FOGLIO: 36 - PARTICELLA: 548 - SUBALTERNO:

IMMOBILE: 704787 - QUALITÀ: SEMINATIVO - CLASSE: 2

ETTARI: 0 - ARE: 12 - CENTIARE: 0

REDD. DOMINICALE: € 9,3 - REDD. AGRARIO: € 6,51 - PARTITA:

ANNOTAZIONI: AUS del 02/07/2001 in atti dal 02/07/2001 (n.2680.1/2001) - atto di aggiornamento non conforme all'art.1,comma 8, del d.m.f. n.701/94

INTESTATARI - (n.1)

INTESTATARIO 1/1

SOGGETTO: COMUNE DI MOSCIANO SANT'ANGELO

CF: 82000070670 - PROPRIETÀ: Proprieta' 1/1 dal 28/11/2001

CATASTO FABBRICATI - (n.0 immobili)

DESTINAZIONE URBANISTICA - (n.6 destinazioni)

FOGLIO: 36 - PARTICELLA: 548

STRUMENTO: PRG - Piano Regolatore Generale

ZONA: F1 - Art.56 N.TA.

TIPO: Poligono

RICADE: 17,0%

DESCRIZIONE: Zona F - Attrezzature ed impianti di interesse generale

Sottozona F1 - Verde pubblico

[Consulta norma](#)

(N.B. Fare comunque riferimento all'intera [N.T.A.](#))

STRUMENTO: PRG - Piano Regolatore Generale

ZONA: P - Art.9 N.T.A.

TIPO: Poligono

RICADE: 8,1%

DESCRIZIONE: Parcheggi

[Consulta norma](#)

(N.B. Fare comunque riferimento all'intera [N.T.A.](#))

STRUMENTO: PRG - Piano Regolatore Generale

ZONA: VB - Viabilità

TIPO: Poligono

RICADE: 74,9%

DESCRIZIONE: Viabilità

STRUMENTO: API - Ambiti di protezione idrogeologica

ZONA: AP - Art. 71 comma 6 N.T.A.

TIPO: Poligono

RICADE: 100,0%

DESCRIZIONE: Vincolo idrogeologico

Ambito protezione idrogeologica

[Consulta norma](#)

(N.B. Fare comunque riferimento all'intera [N.T.A.](#))



STRUMENTO: A13 - P.T.C.P. - Tutela Ambientale e Paesaggistica

ZONA: A.1.3.2 - Art. 8 P.T.C.P.

TIPO: Poligono

RICADE: 100,0%

DESCRIZIONE: Ambiti di attenzione idrogeologica

Ambiti di protezione idrogeologica

[Consulta Tavole P.T.C.P.](#)

STRUMENTO: SI - P.T.C.P. - Sistema Insediativo

ZONA: B.5 - Art. 19 P.T.C.P.

TIPO: Poligono

RICADE: 100,0%

DESCRIZIONE: Sistema Insediativo

Insedimenti monofunzionali

[Consulta Tavole P.T.C.P.](#)



DATI PARTICELLA

CATASTO TERRENI - (n.1 immobile)

IMMOBILE n.1/1

FOGLIO: 36 - PARTICELLA: 837 - SUBALTERNO:

IMMOBILE: 1039366 - QUALITÀ: SEMINATIVO - CLASSE: 2

ETTARI: 0 - ARE: 20 - CENTIARE: 40

REDD. DOMINICALE: € 15,8 - REDD. AGRARIO: € 11,06 - PARTITA:

ANNOTAZIONI: FRAZIONAMENTO del 25/07/2014 in atti dal 25/07/2014 presentato il 25/07/2014 (n.93215.1/2014)

INTESTATARI - (n.1)

INTESTATARIO 1/1

SOGGETTO: COMUNE DI MOSCIANO SANT'ANGELO

CF: 82000070670 - PROPRIETÀ: Proprieta' 1/1 dal 25/07/2014

CATASTO FABBRICATI - (n.0 immobili)

DESTINAZIONE URBANISTICA - (n.6 destinazioni)

FOGLIO: 36 - PARTICELLA: 837

STRUMENTO: PRG - Piano Regolatore Generale

ZONA: D2 - Art.41 N.T.A.

TIPO: Poligono

RICADE: 0,9%

DESCRIZIONE: Zona D - Insediamenti produttivi

Sottozona D2 - Insediamenti produttivi a carattere Artigianale

[Consulta norma](#)

(N.B. Fare comunque riferimento all'intera [N.T.A.](#))

STRUMENTO: PRG - Piano Regolatore Generale

ZONA: F1 - Art.56 N.T.A.

TIPO: Poligono

RICADE: 98,7%

DESCRIZIONE: Zona F - Attrezzature ed impianti di interesse generale

Sottozona F1 - Verde pubblico

[Consulta norma](#)

(N.B. Fare comunque riferimento all'intera [N.T.A.](#))

STRUMENTO: PRG - Piano Regolatore Generale

ZONA: VB - Viabilità

TIPO: Poligono

RICADE: 0,4%

DESCRIZIONE: Viabilità

STRUMENTO: API - Ambiti di protezione idrogeologica

ZONA: AP - Art. 71 comma 6 N.T.A.

TIPO: Poligono

RICADE: 100,0%

DESCRIZIONE: Vincolo idrogeologico

Ambito protezione idrogeologica

[Consulta norma](#)

(N.B. Fare comunque riferimento all'intera [N.T.A.](#))



STRUMENTO: A13 - P.T.C.P. - Tutela Ambientale e Paesaggistica

ZONA: A.1.3.2 - Art. 8 P.T.C.P.

TIPO: Poligono

RICADE: 100,0%

DESCRIZIONE: Ambiti di attenzione idrogeologica

Ambiti di protezione idrogeologica

[Consulta Tavole P.T.C.P.](#)

STRUMENTO: SI - P.T.C.P. - Sistema Insediativo

ZONA: B.5 - Art. 19 P.T.C.P.

TIPO: Poligono

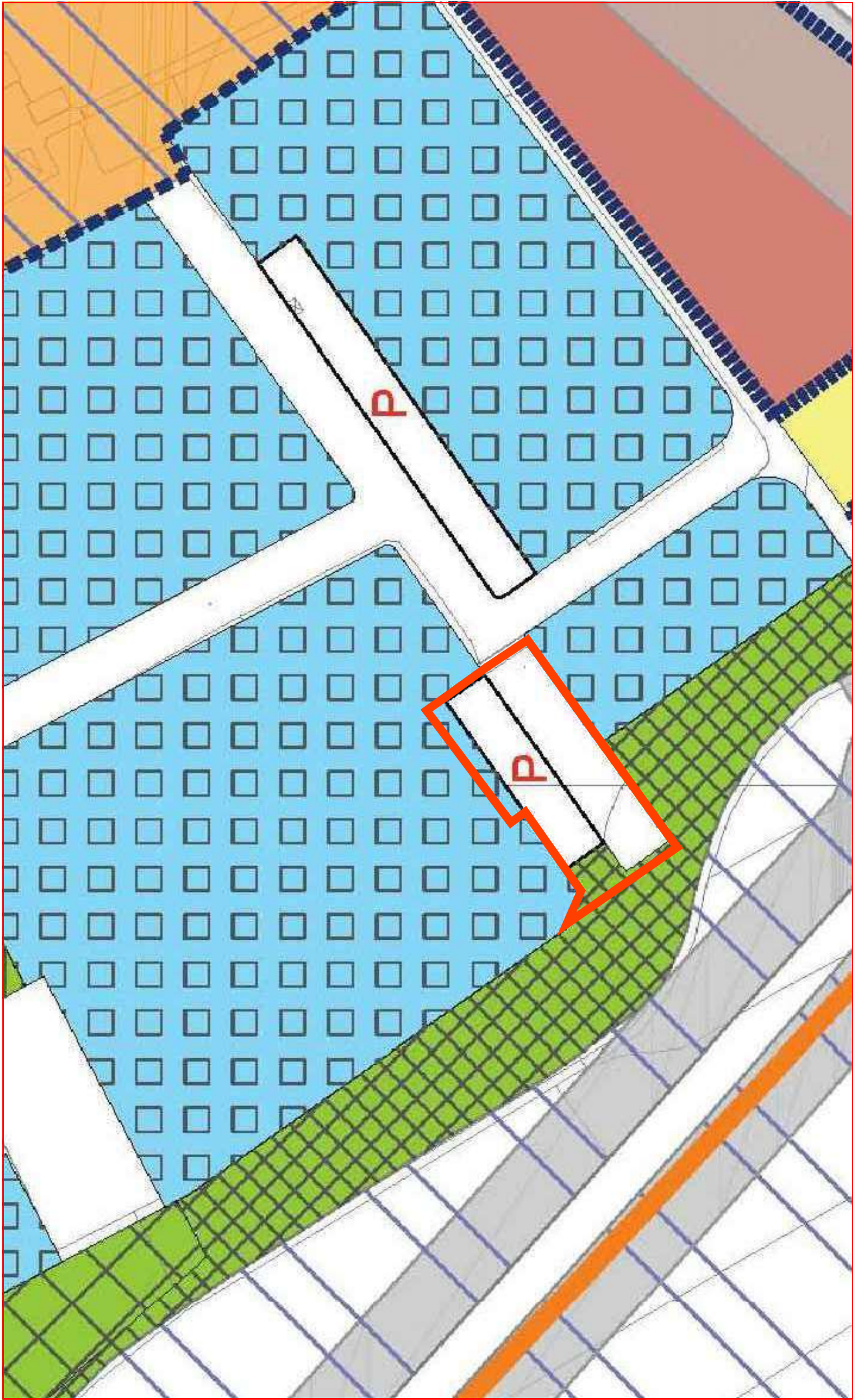
RICADE: 100,0%

DESCRIZIONE: Sistema Insediativo

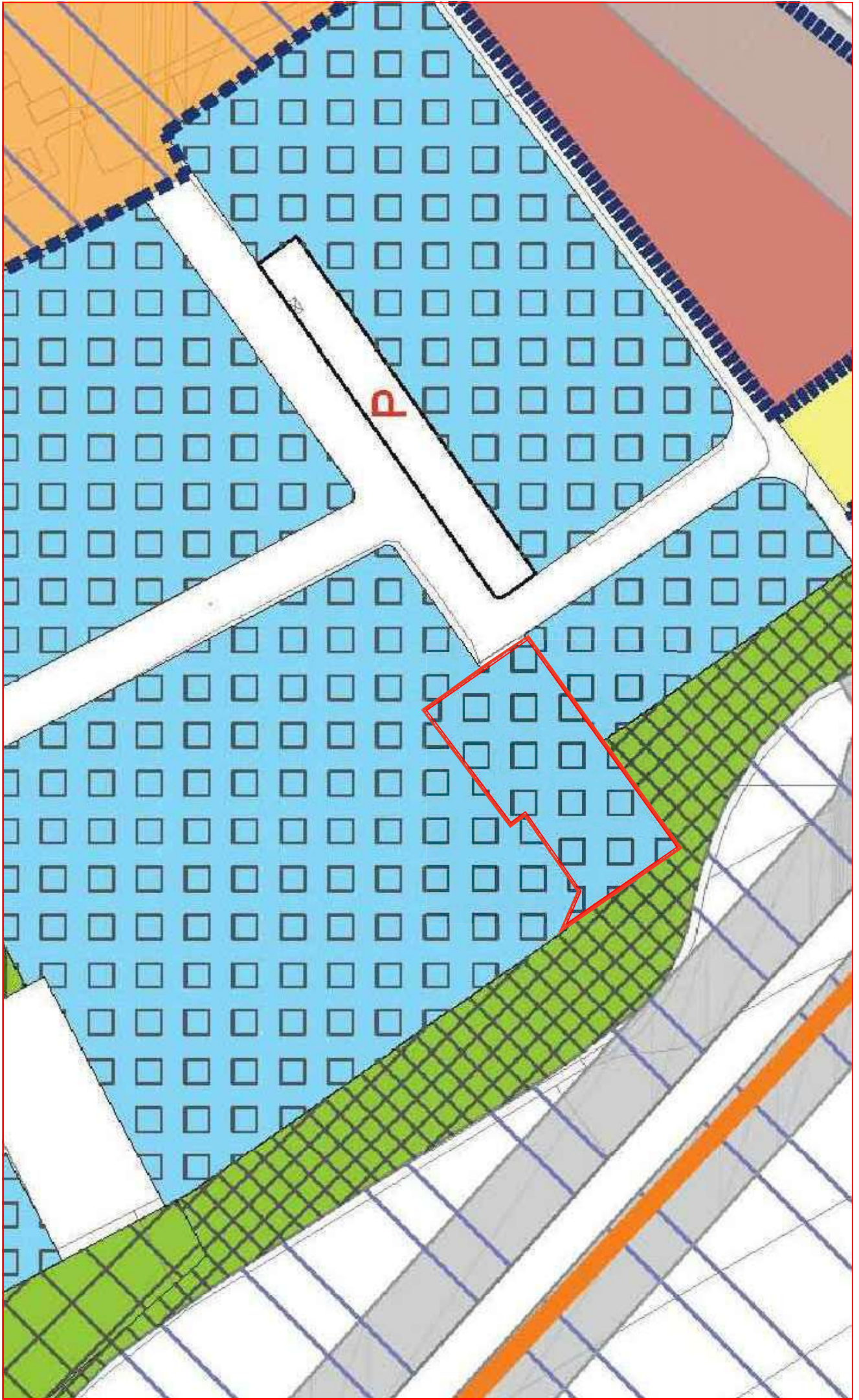
Insedimenti monofunzionali

[Consulta Tavole P.T.C.P.](#)

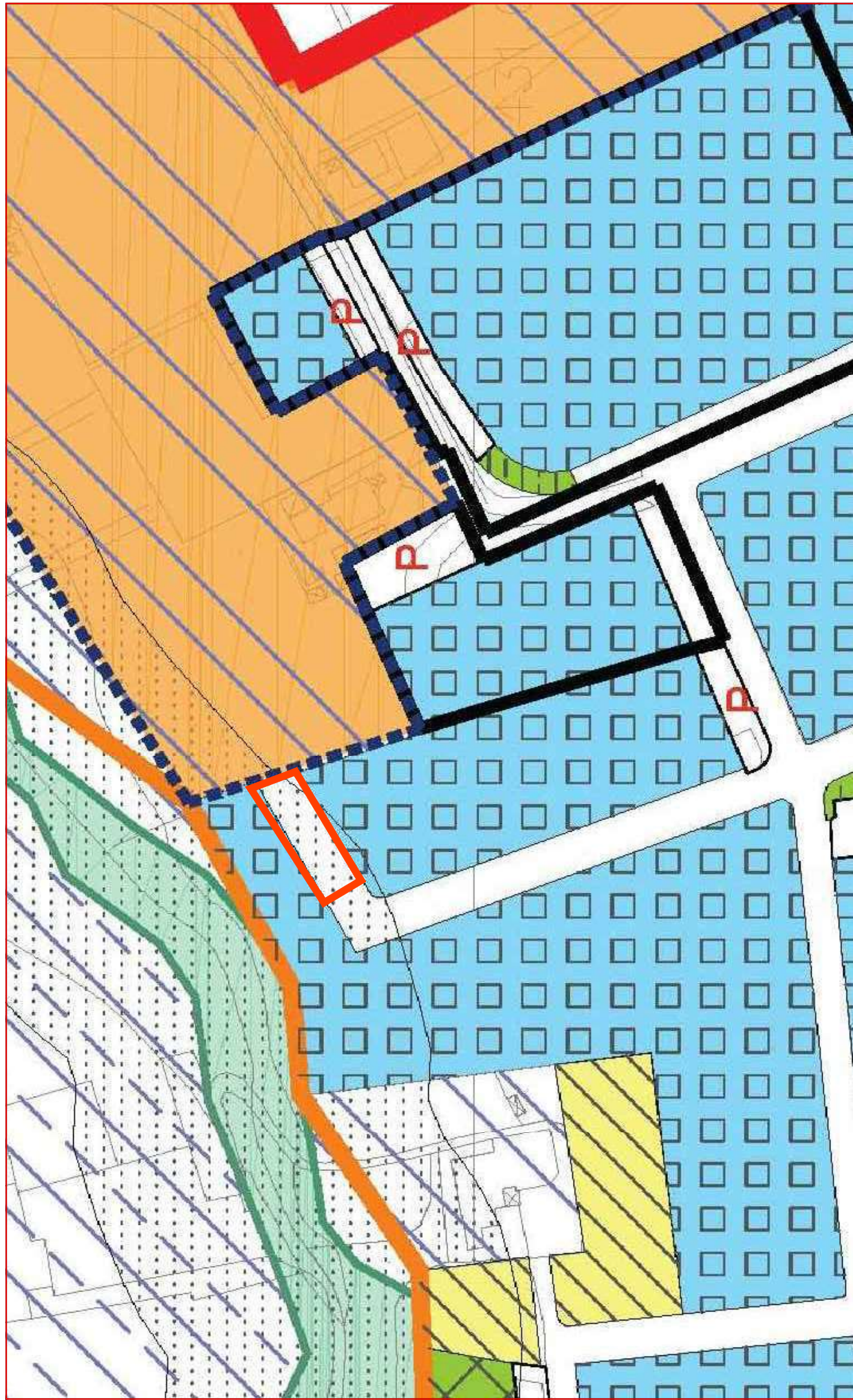
STATO ATTUALE



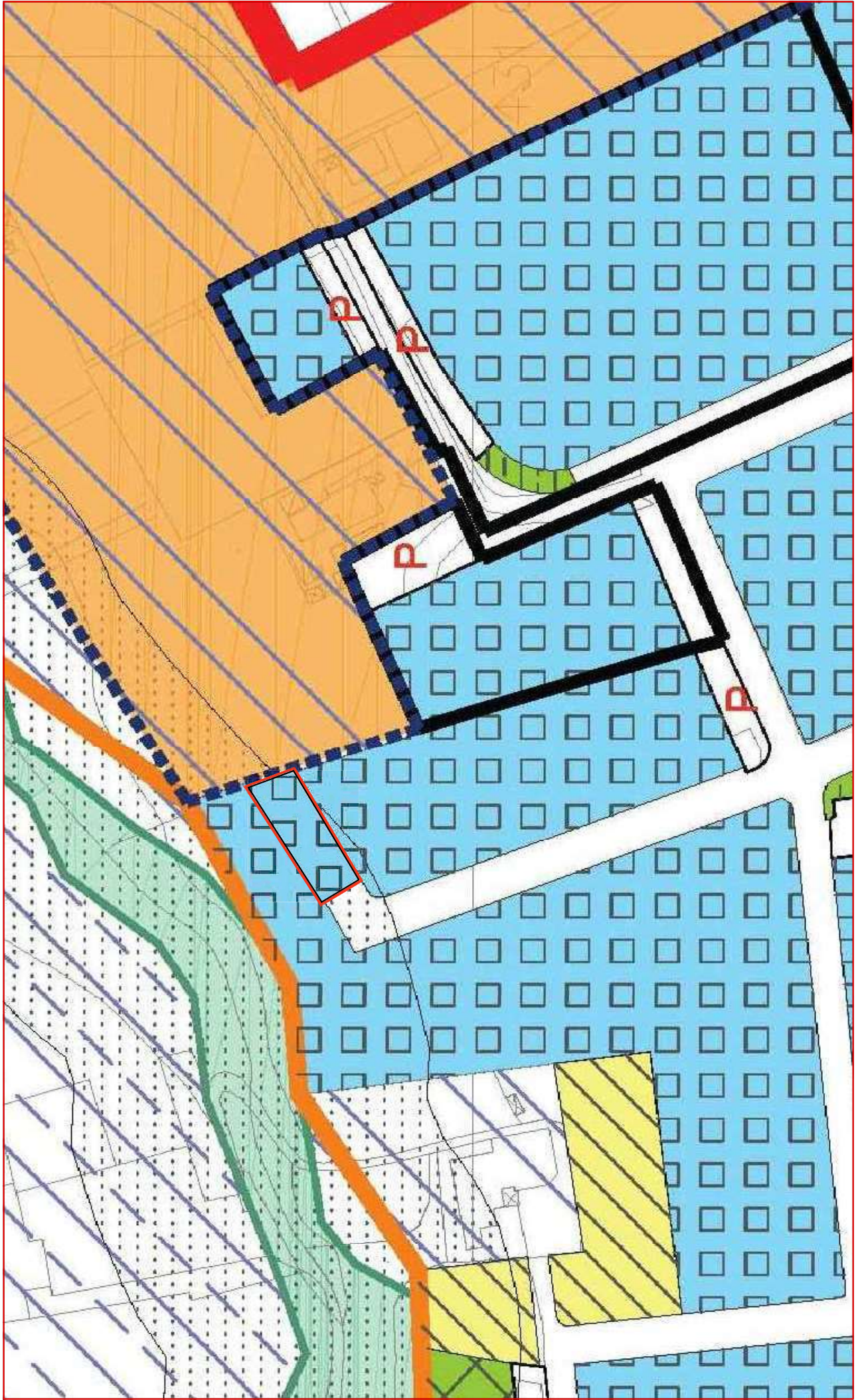
STATO FUTURO



STATO ATTUALE



STATO FUTURO





DATI PARTICELLA

CATASTO TERRENI - (n.1 immobile)

IMMOBILE n.1/1

FOGLIO: 18 - PARTICELLA: 1232 - SUBALTERNO:

IMMOBILE: 488437 - QUALITÀ: MODELLO 26 - CLASSE:

ETTARI: 0 - ARE: 16 - CENTIARE: 15

REDD. DOMINICALE: € 13,93 - REDD. AGRARIO: € 9,03 - PARTITA:

ANNOTAZIONI: 26A del 13/12/2007 in atti dal 13/12/2007 TRASMISSIONE DATI AGEA AI SENSI DEL DL 3.10.2006 N.262 (n.67386.1/2007) - VARIAZIONE COLTURALE ESEGUITA AI SENSI DEL DL 3.10.2006 N. 262, CONVERTITO CON MODIFICAZIONI NELLA LEGGE 24.11.2006 N. 286 (ANNO 2007) - QUALITÀ DICHIARATA O PARIFICATA A COLTURA PRESENTE NEL QUADRO

INTESTATARI - (n.1)

INTESTATARIO 1/1

SOGGETTO: COMUNE DI MOSCIANO SANT'ANGELO

CF: 82000070670 - PROPRIETÀ: Proprieta' 1000/1000 dal 06/11/1997

CATASTO FABBRICATI - (n.0 immobili)

DESTINAZIONE URBANISTICA - (n.4 destinazioni)

FOGLIO: 18 - PARTICELLA: 1232

STRUMENTO: PRG - Piano Regolatore Generale

ZONA: B2 - Art.32 N.T.A.

TIPO: Poligono

RICADE: 1,3%

DESCRIZIONE: Zona B - Sistema insediativo residenziale

Sottozona B2 - Tessuto residenziale di completamento

[Consulta norma](#)

(N.B. Fare comunque riferimento all'intera [N.T.A.](#))

STRUMENTO: PRG - Piano Regolatore Generale

ZONA: F1 - Art.56 N.T.A.

TIPO: Poligono

RICADE: 97,4%

DESCRIZIONE: Zona F - Attrezzature ed impianti di interesse generale

Sottozona F1 - Verde pubblico

[Consulta norma](#)

(N.B. Fare comunque riferimento all'intera [N.T.A.](#))

STRUMENTO: PRG - Piano Regolatore Generale

ZONA: VB - Viabilità

TIPO: Poligono

RICADE: 1,3%

DESCRIZIONE: Viabilità

STRUMENTO: SI - P.T.C.P. - Sistema Insediativo

ZONA: B.2 - Art. 18 P.T.C.P.

TIPO: Poligono

RICADE: 100,0%

DESCRIZIONE: Sistema Insediativo

Insedimenti recenti consolidati

[Consulta Tavole P.T.C.P.](#)



DATI PARTICELLA

CATASTO TERRENI - (n.1 immobile)

IMMOBILE n.1/1

FOGLIO: 18 - PARTICELLA: 1234 - SUBALTERNO:

IMMOBILE: 488439 - QUALITÀ: MODELLO 26 - CLASSE:

ETTARI: 0 - ARE: 2 - CENTIARE: 99

REDD. DOMINICALE: € 1,83 - REDD. AGRARIO: € 0,98 - PARTITA:

ANNOTAZIONI: 26A del 13/12/2007 in atti dal 13/12/2007 TRASMISSIONE DATI AGEA AI SENSI DEL DL 3.10.2006 N.262 (n.67387.1/2007) - VARIAZIONE COLTURALE ESEGUITA AI SENSI DEL DL 3.10.2006 N. 262, CONVERTITO CON MODIFICAZIONI NELLA LEGGE 24.11.2006 N. 286 (ANNO 2007) - QUALITÀ DICHIARATA O PARIFICATA A COLTURA PRESENTE NEL QUADRO

INTESTATARI - (n.1)

INTESTATARIO 1/1

SOGGETTO: COMUNE DI MOSCIANO SANT'ANGELO

CF: 82000070670 - PROPRIETÀ: Proprieta' 1000/1000 dal 06/11/1997

CATASTO FABBRICATI - (n.0 immobili)

DESTINAZIONE URBANISTICA - (n.2 destinazioni)

FOGLIO: 18 - PARTICELLA: 1234

STRUMENTO: PRG - Piano Regolatore Generale

ZONA: VB - Viabilità

TIPO: Poligono

RICADE: 100,0%

DESCRIZIONE: Viabilità

STRUMENTO: SI - P.T.C.P. - Sistema Insediativo

ZONA: B.2 - Art. 18 P.T.C.P.

TIPO: Poligono

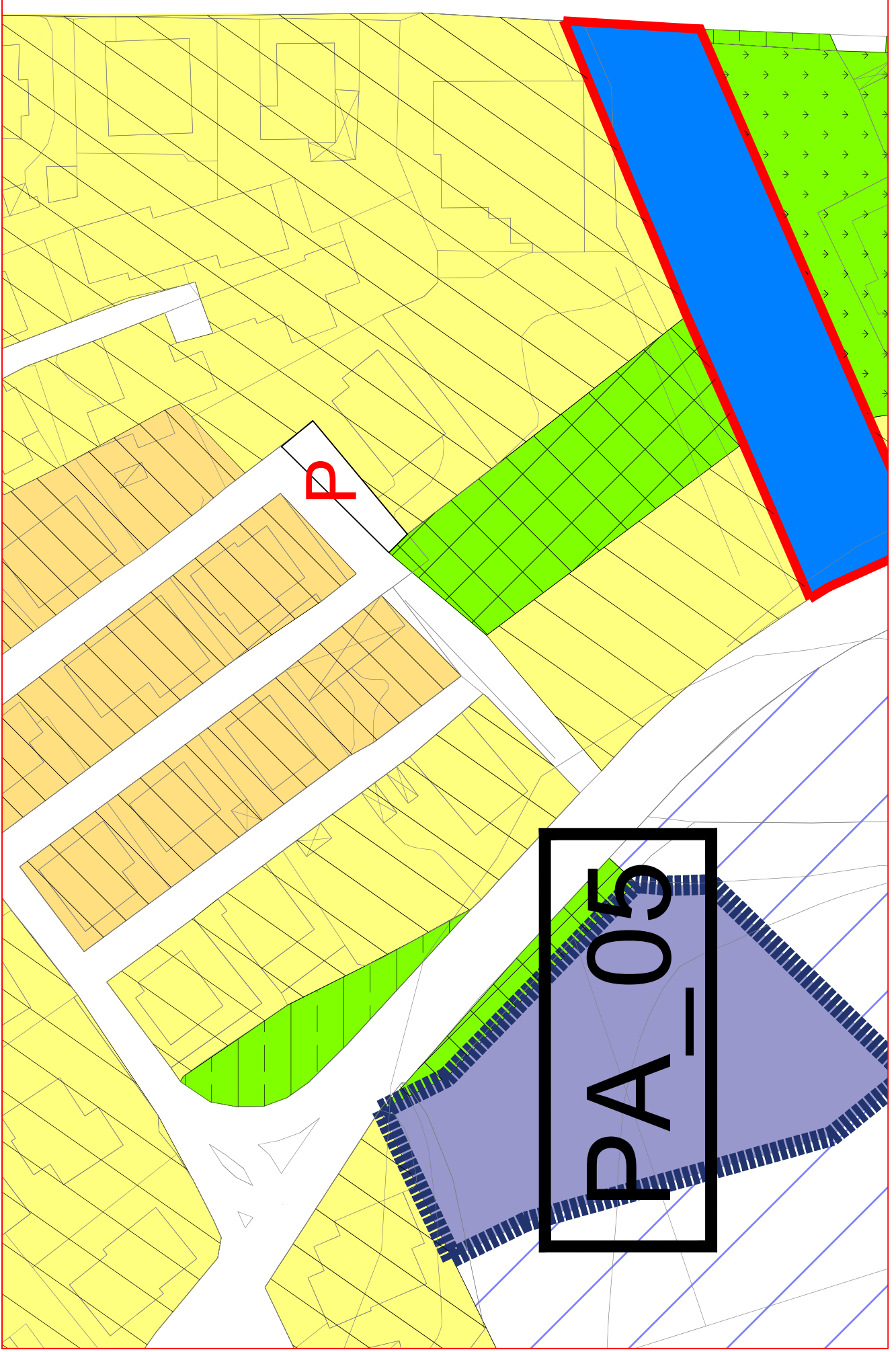
RICADE: 83,5%

DESCRIZIONE: Sistema Insediativo

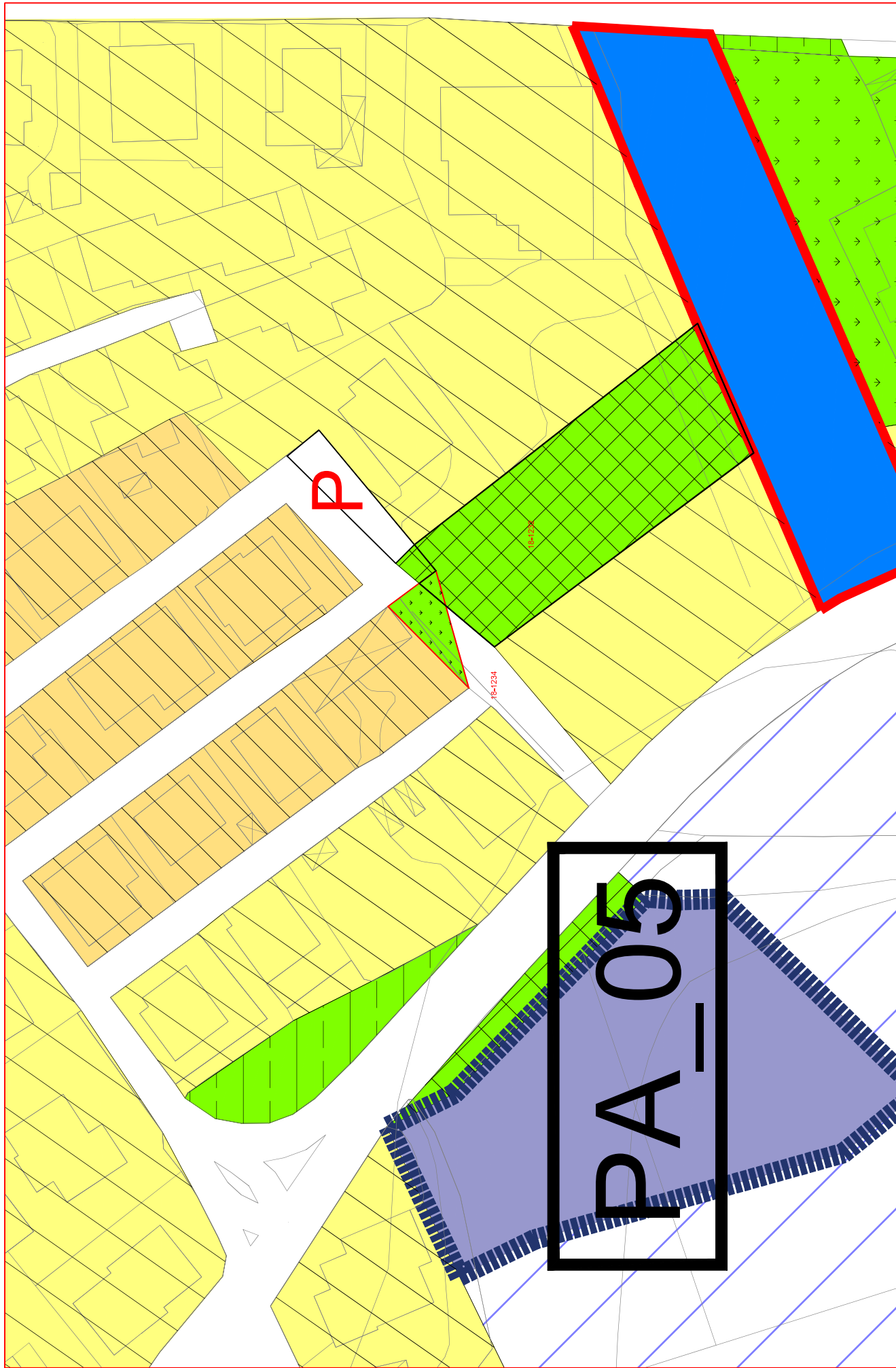
Insedimenti recenti consolidati

[Consulta Tavole P.T.C.P.](#)

STATO ATTUALE



STATO FUTURO





DATI PARTICELLA

CATASTO TERRENI - (n.1 immobile)

IMMOBILE n.1/1

FOGLIO: 25 - PARTICELLA: 1496 - SUBALTERNO:

IMMOBILE: 684057 - QUALITÀ: SEMIN ARBOR - CLASSE: 2

ETTARI: 0 - ARE: 53 - CENTIARE: 38

REDD. DOMINICALE: € 38,6 - REDD. AGRARIO: € 31,7 - PARTITA:

ANNOTAZIONI: FRAZIONAMENTO del 12/09/2000 in atti dal 12/09/2000 (n.2747.1/2000)

INTESTATARI - (n.1)

INTESTATARIO 1/1

SOGGETTO: COMUNE DI MOSCIANO SANT'ANGELO

CF: 82000070670 - PROPRIETÀ: Proprieta' 1000/1000 dal 12/09/2000

CATASTO FABBRICATI - (n.0 immobili)

DESTINAZIONE URBANISTICA - (n.6 destinazioni)

FOGLIO: 25 - PARTICELLA: 1496

STRUMENTO: PRG - Piano Regolatore Generale

ZONA: B4 - Art.34 N.T.A.

TIPO: Poligono

RICADE: 11,0%

DESCRIZIONE: Zona B - Sistema insediativo residenziale

Sottozona B4 - Insediamenti P.E.E.P. esistenti

[Consulta norma](#)

(N.B. Fare comunque riferimento all'intera [N.T.A.](#))

STRUMENTO: PRG - Piano Regolatore Generale

ZONA: F1 - Art.56 N.T.A.

TIPO: Poligono

RICADE: 6,9%

DESCRIZIONE: Zona F - Attrezzature ed impianti di interesse generale

Sottozona F1 - Verde pubblico

[Consulta norma](#)

(N.B. Fare comunque riferimento all'intera [N.T.A.](#))

STRUMENTO: PRG - Piano Regolatore Generale

ZONA: P - Art.9 N.T.A.

TIPO: Poligono

RICADE: 22,5%

DESCRIZIONE: Parcheggi

[Consulta norma](#)

(N.B. Fare comunque riferimento all'intera [N.T.A.](#))

STRUMENTO: PRG - Piano Regolatore Generale

ZONA: VB - Viabilità

TIPO: Poligono

RICADE: 59,6%

DESCRIZIONE: Viabilità



STRUMENTO: A13 - P.T.C.P. - Tutela Ambientale e Paesaggistica

ZONA: A.1.3.2 - Art. 8 P.T.C.P.

TIPO: Poligono

RICADE: 79,7%

DESCRIZIONE: Ambiti di attenzione idrogeologica

Ambiti di protezione idrogeologica

[Consulta Tavole P.T.C.P.](#)

STRUMENTO: SI - P.T.C.P. - Sistema Insediativo

ZONA: B.3 - Art.18 P.T.C.P.

TIPO: Poligono

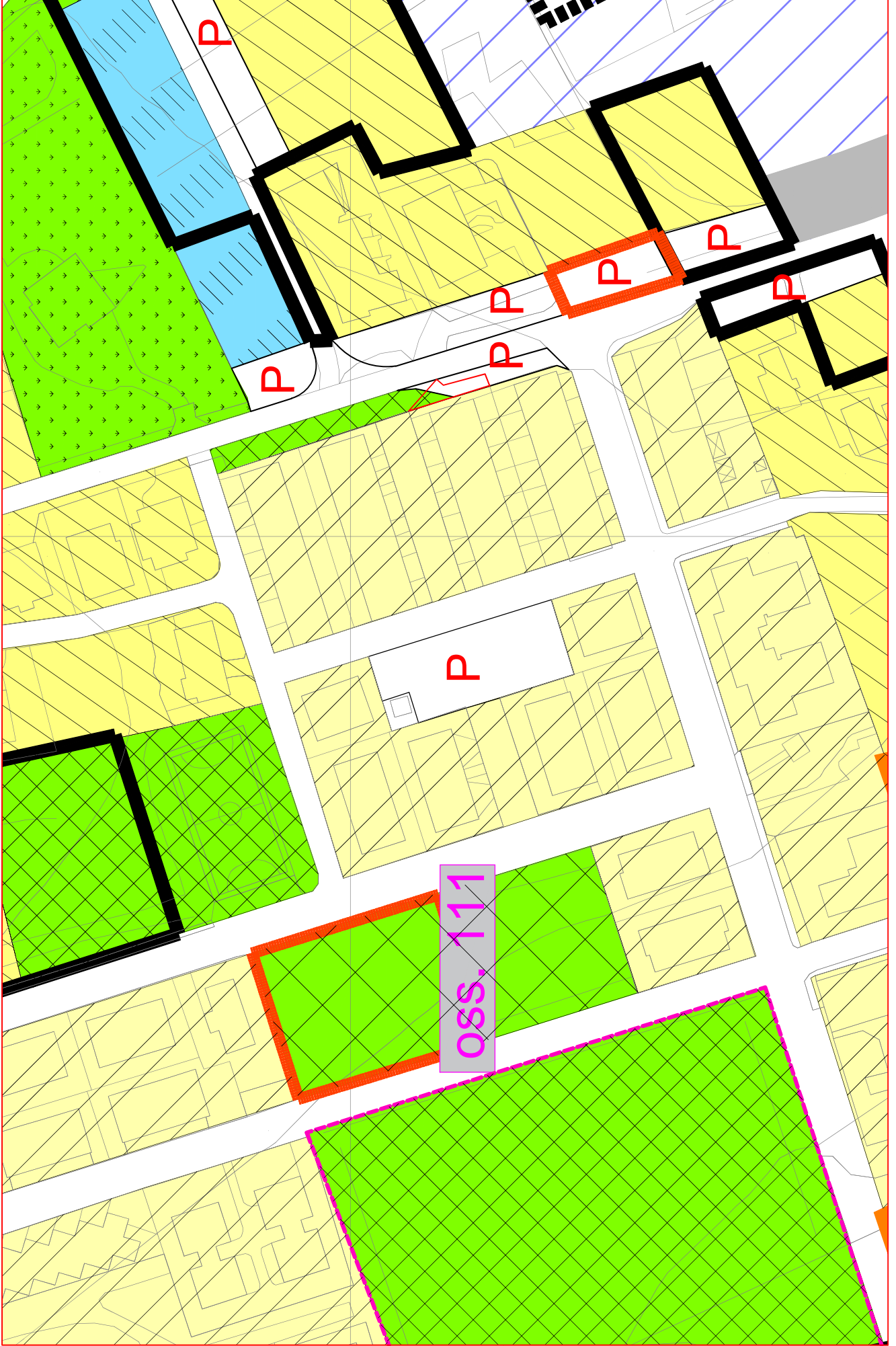
RICADE: 100,0%

DESCRIZIONE: Sistema Insediativo

Insedimenti recenti in via di consolidamento

[Consulta Tavole P.T.C.P.](#)

STATO ATTUALE



STATO FUTURO

